

ФЕДЕРАЛЬНОЕ ГОСУДАРСТВЕННОЕ БЮДЖЕТНОЕ УЧРЕЖДЕНИЕ НАУКИ
ИНСТИТУТ АРХЕОЛОГИИ
РОССИЙСКОЙ АКАДЕМИИ НАУК

ул. Дм. Ульянова 19, Москва, 117036 Тел. (499) 126-47-98 Факс (499) 126-06-30
E-mail: ia.ras@mail.ru <http://archaeolog.ru>
ОКПО 02698849, ОГРН 1027739836728, ИНН/КПП 7728023670/772801001

..... № 14102/.....

На №



«УТВЕРЖДАЮ»

Зам. директора ИА РАН
по научной работе

П.Г.Гайдуков

Акт

**Государственной историко-культурной экспертизы документации,
обосновывающей меры по обеспечению сохранности выявленного объекта
культурного наследия - Раздела «Сохранение объекта археологического наследия
«Поселение-1 у с. Кулеватово» Проектной документации объекта: «Комплекс
вспомогательных зданий близ п. Пески Сосновского района Тамбовской области»**

Настоящий Акт государственной историко-культурной экспертизы составлен в соответствии с Положением о государственной историко-культурной экспертизе, утвержденном постановлением Правительства Российской Федерации от 15 июля 2009 г. № 569.

Дата начала проведения экспертизы	18 ноября 2019 г.
Дата окончания проведения экспертизы	06 декабря 2019 г.
Место проведения экспертизы	г. Москва
Заказчик экспертизы	ООО «Межрегиональный центр археологических исследований»

Сведения об эксперте:

Фамилия, имя и отчество	Стрикалов Игорь Юрьевич
Образование	высшее
Специальность	историк, археолог
Ученая степень (звание)	кандидат исторических наук
Стаж работы	24 года
Место работы и должность	Научный сотрудник Института археологии РАН
Данные об аттестации	Государственный эксперт по проведению историко-культурной экспертизы (приказ Министерства культуры Российской Федерации от 04.06.2019 № 708) земли, подлежащие воздействию земляных, строительных, мелиоративных, хозяйственных работ,

Стрикалов И.Ю.


	<p>предусмотренных статьей 25 Лесного кодекса Российской Федерации работ по использованию лесов (за исключением работ, указанных в пунктах 3, 4 и 7 части 1 статьи 25 Лесного кодекса Российской Федерации) и иных работ, в случае, если указанные земли расположены в границах территорий, утвержденных в соответствии с пунктом 34.2 пункта 1 статьи 9 настоящего Федерального закона;</p> <p>документация, за исключением научных отчетов о выполненных археологических полевых работах, содержащая результаты исследований, в соответствии с которыми определяется наличие или отсутствие объектов, обладающих признаками объекта культурного наследия, на земельных участках, подлежащих воздействию земляных, строительных, мелиоративных, хозяйственных работ, работ по использованию лесов и иных работ;</p> <ul style="list-style-type: none"> • документация или разделы документации, обосновывающие меры по обеспечению сохранности объекта культурного наследия, включенного в реестр, выявленного объекта культурного наследия либо объекта, обладающего признаками объекта культурного наследия, при проведении земляных, строительных, мелиоративных, хозяйственных работ, указанных в настоящей статье работ по использованию лесов и иных работ в границах территории объекта культурного наследия либо на земельном участке, непосредственно связанном с земельным участком в границах территории объекта культурного наследия
--	------------------------------------------------------------------------------------------------------------------------------------------------------------------------------------------------------------------------------------------------------------------------------------------------------------------------------------------------------------------------------------------------------------------------------------------------------------------------------------------------------------------------------------------------------------------------------------------------------------------------------------------------------------------------------------------------------------------------------------------------------------------------------------------------------------------------------------------------------------------------------------------------------------------------------------------------------------------------------------------------------------------------------------------------------------------------------------------------------------------------------------------------------------------------------------------------------------------------------------------------------------------------------------------------------------------------------------------------------------------------------------------------------------------------------------------------------------------

Эксперт предупрежден об ответственности за достоверность сведений, изложенных в заключении экспертизы в соответствии с Положением о государственной историко-культурной экспертизе, утвержденным постановлением Правительства Российской Федерации от 15 июля 2009 г. № 569, п. 19-д).

Отношения к заказчику

Эксперт:

- не имеет родственных связей с заказчиком (его должностными лицами, работниками);
- не состоит в трудовых отношениях с заказчиком;
- не имеет долговых или иных имущественных обязательств перед заказчиком;
- не владеет ценными бумагами, акциями (долями участия, паями в уставных капиталах) заказчика;
- не заинтересован в результатах исследований и решений, вытекающих из настоящего экспертного заключения, с целью получения выгоды в виде денег, ценностей, иного имущества, услуг имущественного характера или имущественных прав для себя или третьих лиц.



Стрикалов И.Ю.

Основание проведения государственной историко-культурной экспертизы

1. Федеральный закон № 73-ФЗ «Об объектах культурного наследия (памятниках истории и культуры) народов Российской Федерации» от 25.06.2002 г., глава V, ст. 29
2. Положение о государственной историко-культурной экспертизе, утвержденное Постановлением Правительства РФ от 15 июля 2009 г. № 569.
3. Договор от 18.11.2019 № №2019-019.

Цели и объект экспертизы:

Объект экспертизы – документация, обосновывающая меры по обеспечению сохранности выявленного объекта культурного наследия - Раздел «Сохранение объекта археологического наследия «Поселение-1 у с. Кулеватово»

Цель экспертизы

– определение соответствия проектной документации на проведение работ по сохранению объектов культурного наследия – Раздела «Сохранение объекта археологического наследия «Поселение-1 у с. Кулеватово» - требованиям законодательства Российской Федерации в области государственной охраны объектов культурного наследия.

- обеспечение сохранности выявленного объекта археологического наследия «Поселение-1 у с. Кулеватово» при проведении земляных, строительных, мелиоративных, хозяйственных работ, указанных в настоящей статье работ по использованию лесов и иных работ в границах территории объекта культурного наследия либо на земельном участке, непосредственно связанном с земельным участком в границах территории объекта культурного наследия.

Перечень документов, представленных на экспертизу:

Раздел «Сохранение объекта археологического наследия «Поселение-1 у с. Кулеватово» Проектной документации объекта: «Комплекс вспомогательных зданий близ п. Пески Сосновского района Тамбовской области». Тамбов. 2019.

Сведения о проведенных исследованиях:


В процессе государственной историко-культурной экспертизы:

- выполнен анализ действующей нормативной правовой базы в сфере охраны и сохранения объектов культурного (археологического) наследия;
- выполнен анализ документов и материалов, полученных для проведения экспертизы по объекту с формулировкой выводов;
- оформлено заключение экспертизы в виде акта.

Перечень документов и материалов, привлекаемых при проведении экспертизы, а также использованной для нее специальной, технической и справочной литературы

1. Федеральный закон от 25.06.2002 № 73-ФЗ «Об объектах культурного наследия (памятниках истории и культуры) народов Российской Федерации».

2. Правила выдачи, приостановления и прекращения действия разрешений (открытых листов) на проведение работ по выявлению и изучению объектов археологического наследия, утвержденные Постановлением Правительства Российской Федерации от 20.02.2014 № 127.

 Стрикалов И.Ю.

3. Положение о порядке проведения археологических полевых работ и составления научной отчетной документации, утвержденное постановлением Бюро Отделения историко-филологических наук Российской академии наук от 20.06.2018 № 32.

4. Положение о государственной историко-культурной экспертизе, утвержденное постановлением Правительства Российской Федерации от 15.07.2009 № 569 (в редакции от 27.04.2017).

Факты и сведения, выявленные и установленные в результате проведенных исследований

Представленная документация, обосновывающая меры по обеспечению сохранности выявленного объекта культурного наследия - Раздел «Сохранение объекта археологического наследия «Поселение-1 у с. Кулеватово» (далее – Раздел) – разработана ООО «Межрегиональный центр археологических исследований» по заказу ТОО и Р «Лебяжье».

Раздел разработан в исполнение ст. 36 (п. 2) Федерального Закона «Об объектах культурного наследия (памятниках истории и культуры) народов Российской Федерации» № 73-ФЗ от 25 июня 2002 г., согласно которой строительные и иные работы на земельном участке, на территории которого располагается объект культурного наследия, проводятся при наличии в проектной документации разделов об обеспечении сохранности указанного выявленного ОАН или о проведении спасательных археологических полевых работ или проекта обеспечения сохранности указанного объекта культурного наследия либо плана проведения спасательных археологических полевых работ, включающих оценку воздействия проводимых работ на указанный объект культурного наследия, согласованных с региональным органом охраны объектов культурного наследия


Раздел имеет целью определение мероприятий по сохранению выявленного объекта археологического наследия «Поселение-1 у с. Кулеватово» при производстве земляных работ при строительстве объекта: «Комплекс вспомогательных зданий близ п. Пески Сосновского района Тамбовской области».

В ходе разработки Раздела проведено изучение архивных и библиографических археологических, исторических и картографических материалов, а также Проектной документации объекта: «Комплекс вспомогательных зданий близ п. Пески Сосновского района Тамбовской области», определены объемы и оптимальная методика спасательных археологических работ для обеспечения сохранности выявленного объекта археологического наследия «Поселение-1 у с. Кулеватово».

В процессе работ были установлены следующие факты.

Проектируемый объект – «Комплекс вспомогательных зданий близ п. Пески Сосновского района Тамбовской области» – расположен в 1,5 км юго-западнее п. Пески в Сосновском районе Тамбовской области. Он находится в кадастровом квартале 68:18:3203002 и граничит с севера – с базой отдыха; с востока – с землями лесного фонда; с запада расположена свободная от застройки территория. Он имеет форму неправильного пятиугольника площадью 15243 кв. м. Участок занимает правый берег старичного озера Орехово Затон правого берега р. Цна. Участок залесен, находится на территории Цнинского лесничества. Рельеф участка ровный, спокойный, пригодный для капитального строительства. Наиболее высокие отметки находятся в северо-восточной части участка (109.50 м). Понижение рельефа наблюдается в юго-западном направлении (до отметок 108.00 м). Общий перепад составляет примерно 1.50 м.

Функциональное использование участка – территория свободная от застройки. Земельный участок расположен в районе со сложившейся транспортной инфраструктурой. Транспортная связь с близлежащими населенными пунктами осуществляется по существующей подъездной дороге. На его территории имеются капитальные сооружения, подлежащие сносу – одноэтажные хозяйственные постройки.



Стрикалов И.Ю.

На указанном земельном участке частично располагается выявленный объект археологического наследия (далее – ОАН) «Поселение-1 у с. Кулеватово». Объект открыт в 1939 г. П.П. Ивановым.

Археологическое обследование земельного участка и определение границ территории выявленного ОАН «Поселение-1 у с. Кулеватово» проведено в 2017 г. Н.Б. Моисеевым. Памятник принят на государственную охрану в качестве выявленного объекта археологического наследия Приказом Управления по государственной охране объектов культурного наследия Тамбовской области от 08.10.2019 г. № 238.

ОАН «Поселение-1 у с. Кулеватово» расположен на мысу восточного берега оз. Орехов Затон (старица р. Цна) при впадении ручья Рудаска, на правом берегу последнего, у южной окраины базы отдыха ООО «Тамбовский бекон», в 1,7 км к востоку-юго-востоку от с. Кулеватово Кулеватовского с/с Сосновского района Тамбовской области. Площадка вытянута по линии северо-восток – юго-запад. Размеры поселения около 150-220х370 м.

Поверхность южной части памятника находится преимущественно под сосновым лесом, северной – под свежими сосновыми посадками. По западной части проходит узкая полоса пашни (до 30 м), протекает грунтовая дорога со щебеночным покрытием. На памятнике зафиксировано антропогенное разрушение культурного слоя: новые посадки сосны, траншеи противопожарной опашки.

Археологическими исследованиями (визуальное обследование, сбор подъемного материала и шурфовка в 16 шурфах 2 х 2 м) установлено, что объект представляет собой многослойное поселение периода энеолита, эпохи бронзы, XIII–XIX вв. Мощность культурного слоя колеблется от 20 до 55 см, в среднем – около 40 см. На памятнике собрана коллекция массового керамического материала, состоящая из фрагментов лепной посуды эпохи энеолита и бронзового века, сосудов, характерных для мордвы-мокши VIII–XIII вв. и круговых сосудов развитого и позднего средневековья и Нового времени и 14 индивидуальных находок.

Границы поселения определены шурфовкой, а также сбором подъемного материала в обнажениях культурного слоя (траншеи противопожарной опашки и борозды новых посадок сосны).

Общий периметр границы территории объекта археологического наследия составляет 1068 м. Общая площадь территории объекта около 59652 кв.м.

В границах формируемого земельного участка по проекту 12102018 «Комплекс вспомогательных зданий близ п. Пески Сосновского района Тамбовской области» расположена северная часть территории выявленного объекта археологического наследия «Поселение-1 у с. Кулеватово». Формируемый земельный участок проектирования заходит на территорию памятника на двух участках. Площадь первого 180,01 кв. м, второго – 7160,16 кв. м, общая площадь – 7340,17 кв. м.

Проектом 12102018 «Комплекс вспомогательных зданий близ п. Пески Сосновского района Тамбовской области» предусматривается:

1. Строительство зданий: дом персонала; склад холодный; ангар; теплый бокс; вольер для собак. Для всех зданий приняты свайные фундаменты из железобетонных призматических свай сечением 200Х200мм длиной 4 м по серии 1.011.1-10 вып. 1 и ГОСТ 19804-2012 и связанных между собой железобетонным монолитным ростверком. Глубина заложения 0,6–0,9 м.

2. Строительство емкостей для хранения топлива 2000 л – 2шт.

3. Строительство площадок для парковки автомобилей (3 площадки, общей вместимостью 23 машиноместа).

4. Устройство площадка для сбора ТБО (на 3 контейнера).

5. Устройство проездов и тротуаров из асфальтобетона.

6. Электроснабжение путем прокладки кабелей из сшитого полиэтилена типа АВБбШв в траншее на глубине 0,7м от планировочной отметки земли.

7. Линия наружного освещения в земле кабелем, который прокладывается в земляной траншее в трубах по песчаной подготовке на глубине 0,7м от планировочных отметок земли.

 Стрикалов И.Ю.

8. Снабжение холодной водой от существующей водопроводной скважины с прокладкой проектируемой водопроводной сети $dn63$ мм. Трубы водопровода укладываются в траншеи на выровненное песчаное основание $h=0.1$ м. Колодцы на сети выполнены из сборных ж/б элементов по тип. пр. 901-09-11-84.

9. Комплекс земляных работ подготовительного периода, включающий установку временного ограждения строительной площадки; установку информационного щита; снятие плодородного слоя почвы; организацию проездов для автотранспортных средств, строительных машин.

Разделом установлено что в ходе работ по реализации проекта: «Комплекс вспомогательных зданий близ п. Пески Сосновского района Тамбовской области» будет уничтожен, либо серьезно нарушен культурный слой северной части территории выявленного ОАН «Поселение-1 у с. Кулеватово», попадающей в пределы формируемого земельного участка на площади 7340,17 кв. м.

При визуальном осмотре участка проектирования Управлением по государственной охране объектов культурного наследия Тамбовской области установлено, что строительные работы начаты без предварительных археологических работ, на участке вырыт ряд котлованов, отсыпаны щебнем дороги, вырыты траншеи для установки бордюрного камня. В некоторые котлованы уложены фундаменты. Культурный слой на значительной части территории ОАН в пределах участка проектирования перемещен вследствие работы тяжелой строительной техники и большегрузных автомобилей. Управлением по государственной охране объектов культурного наследия Тамбовской области было выдано Предписание от 10 октября 2019 г. № 6 о приостановке работ и Предостережение от 10 октября 2019 г. № 8, произведены обмеры произведенных разрушений культурного слоя.

Перечень участков разрушений представлен в Разделе:

- здание 1 – дом персонала – площадь застройки– 511,35 кв. м. Котлован выкопан, фундаменты уложены, засыпка песком;
- здание 2 – склад холодный – площадь застройки– 142,07 кв. м. Котлован выкопан, фундаменты уложены. Площадь котлована на территории памятника – 65 кв. м;
- здание 3 – ангар – площадь застройки по проекту – 570,71 кв. м. Котлован выкопан, фундаменты уложены, засыпка песком. Площадь котлована на территории памятника 270 кв. м;
- здание 4 – теплый бокс – площадь застройки по проекту – 185,83 кв. м. Котлован выкопан, фундаменты уложены;
- здание 6 – вольер для собак – площадь застройки – 72 кв. м, здание построено.

Между зданиями 4 и 6 зафиксирован котлован для здания, которое не предусмотрено проектом. Он имеет форму прямоугольника, вытянутого по линии СЗ-ЮВ. Площадь котлована 47 кв. м.

Таким образом, общая площадь, на которой полностью уничтожен культурный слой составляет 1151,18 кв. м.

При визуальном осмотре выявлено 4 участка, не затронутые строительными работами, либо затронутые частично:

- первый примыкает с юго-востока к зданию 2, имеет форму трапеции, площадь – 195 кв. м;
- второй расположен в центральной части участка проектирования, его площадь 1572 кв. м;
- третий находится между зданиями 1 и 4, его площадь 117 кв. м;
- четвертый расположен вдоль юго-западной границы участка проектирования и выходит за его пределы на территорию памятника. На этом участке организован проезд для автомобилей, что может привести к уничтожению слоя. Площадь участка 889 кв. м.

Таким образом, площадь, на которой сохранился неповрежденный культурный слой, составляет 2773 кв. м.

На остальной территории (3415,99 кв. м) культурный слой значительно поврежден и переотложен тяжелой строительной техникой и большегрузными автомобилями, что

Стрикалов И.Ю.

является следствием того, что основу культурного слоя памятника составляет гумусированный суглинок, на поверхности которого остаются колеи даже после проезда легковых автомобилей.

Таким образом в Разделе зафиксировано, что в ходе работ по реализации проекта: «Комплекс вспомогательных зданий близ п. Пески Сосновского района Тамбовской области» частично уничтожен, либо серьезно нарушен культурный слой северной части выявленного ОАН «Поселение-1 у с. Кулеватово», попадающей в пределы формируемого земельного участка.

На основании установленных границ территории выявленного ОАН «Поселение-1 у с. Кулеватово», степени сохранности культурного слоя и участков проведения земляных работ, на которых будет снят культурный слой, учитывая современную ситуацию (частичное разрушение объекта в ходе работ по реализации проекта: «Комплекс вспомогательных зданий близ п. Пески Сосновского района Тамбовской области») Разделом предусмотрен комплекс мероприятий по обеспечению сохранности указанного ОАН. Он включает:

1. Ознакомление сотрудников подрядных строительных организаций с информацией о наличии ОАН в границах и вблизи территории строительства.

2. Установление на границах выявленного ОАН временные охранные знаки, исключающие проезд автомобилей и, особенно, тяжелой техники и складирование строительных материалов на его территории за пределами участка строительства.

3. Комплекс охранных археологических исследований на всей площади выявленного ОАН «Поселение-1 у с. Кулеватово», в границах формируемого земельного участка (7340,17 кв. м) за вычетом участков с полностью уничтоженным культурным слоем (1151,18 кв. м) – 6188,99 кв.м, в том числе:

- археологические раскопки на площади 2773 кв. м на участках с неповрежденным культурным слоем;

- археологические наблюдения на площади 3415,99 кв.м на участках с переотложенным в результате движения тяжелой техники и рытья котлованов культурным слоем. В случае обнаружения участков с неповрежденным культурным слоем, а также углубленных в материковое основание археологических объектов исследования необходимо проводить в режиме раскопок.


Проектируемые археологические исследования являются основной формой сохранения объектов археологического наследия.

Обоснование вывода экспертизы:

Документация, обосновывающей меры по обеспечению сохранности выявленного объекта культурного наследия - - Раздел «Сохранение объекта археологического наследия «Поселение-1 у с. Кулеватово» Проектной документации объекта: «Комплекс вспомогательных зданий близ п. Пески Сосновского района Тамбовской области» - разработана в соответствии с Федеральным законом от 25.06.2002 г. № 73-ФЗ «Об объектах культурного наследия (памятниках истории и культуры) народов Российской Федерации».

Факты, определяющие характер и состояние культурного слоя выявленного объекта археологического наследия «Поселение-1 у с. Кулеватово» на участке проектируемых работ объекта: «Комплекс вспомогательных зданий близ п. Пески Сосновского района Тамбовской области», достоверны и достаточны для определения необходимых мероприятий по обеспечению сохранности культурного слоя указанного ОАН.

Проектные предложения, проанализированные в документации с учетом фактов, определяющих характер и состояние культурного слоя, позволяют заключить, что мероприятия по обеспечению сохранности выявленного объекта археологического наследия «Поселение-1 у с. Кулеватово» при проведении земляных, мелиоративных, хозяйственных работ, указанных в настоящей статье работ по использованию лесов и иных работ в

 Стрикалов И.Ю.

границах территории указанного выявленного объекта культурного наследия в форме археологических раскопок на площади 2773 кв. м на участках с непотревоженным культурным слоем и археологических наблюдений на площади 3415,99 кв.м. на участках с переотложенным в результате движения тяжелой техники и рытья котлованов культурным слоем обоснованы и достаточны для обеспечения сохранности сохранившегося культурного слоя указанного ОАН на участке проектирования.

Выводы раздела хорошо документированы.

ВЫВОДЫ ЭКСПЕРТИЗЫ:

Мероприятия по сохранению выявленного объекта археологического наследия «Поселение-1 у с. Кулеватово» на участке проектируемых работ объекта: «Комплекс вспомогательных зданий близ п. Пески Сосновского района Тамбовской области» при проведении земляных, мелиоративных, хозяйственных работ, указанных в настоящей статье работ по использованию лесов и иных работ в границах территории указанного выявленного объекта культурного наследия, предлагаемые в Разделе, являются обоснованными.

Документация, обосновывающей меры по обеспечению сохранности выявленного объекта культурного наследия - Раздел «Сохранение объекта археологического наследия «Поселение-1 у с. Кулеватово» Проектной документации объекта: «Комплекс вспомогательных зданий близ п. Пески Сосновского района Тамбовской области», соответствует требованиям государственной охраны объектов культурного наследия и дает возможность обеспечения сохранности выявленного объекта культурного наследия «Поселение-1 у с. Кулеватово» при проведении земляных, мелиоративных, хозяйственных работ, указанных в настоящей статье работ по использованию лесов и иных работ в границах территории земельного участка по объекту «Комплекс вспомогательных зданий близ п. Пески Сосновского района Тамбовской области» (положительное заключение).

Приложение: Раздел «Сохранение объекта археологического наследия «Поселение-1 у с. Кулеватово» Проектной документации объекта: «Комплекс вспомогательных зданий близ п. Пески Сосновского района Тамбовской области». Тамбов. 2019.

Эксперт, научный сотрудник
Института археологии РАН

И.Ю. Стрикалов

Дата оформления Акта экспертизы: «06» декабря 2019 г.

Стрикалов И.Ю.