



## АДМИНИСТРАЦИЯ ТАМБОВСКОЙ ОБЛАСТИ

### УПРАВЛЕНИЕ ПО ГОСУДАРСТВЕННОЙ ОХРАНЕ ОБЪЕКТОВ КУЛЬТУРНОГО НАСЛЕДИЯ

## ПРИКАЗ

« 25 » 05 2017 г.

г. Тамбов

№ 132

Об утверждении границ и режима использования территории объекта культурного наследия регионального значения «Здание общественного назначения» (Тамбовская область, г. Тамбов, ул. Мичуринская, 5)

В соответствии с Федеральным законом от 25.06.2002 №73-ФЗ «Об объектах культурного наследия (памятниках истории и культуры) народов Российской Федерации», ПРИКАЗЫВАЮ:

1. Утвердить границы территории объекта культурного наследия регионального значения «Здание общественного назначения», расположенного по адресу: Тамбовская область, г. Тамбов, ул. Мичуринская, 5 (далее – объект культурного наследия), согласно приложению № 1 к настоящему приказу.

2. Утвердить режим использования территории объекта культурного наследия согласно приложению № 2 к настоящему приказу.

3. Контроль за исполнением настоящего приказа оставляю за собой.

4. Опубликовать настоящий приказ на «Официальном интернет-портале правовой информации» ([www.pravo.gov.ru](http://www.pravo.gov.ru)) и на сайте сетевого издания «Тамбовская жизнь» ([www.tamlife.ru](http://www.tamlife.ru)).

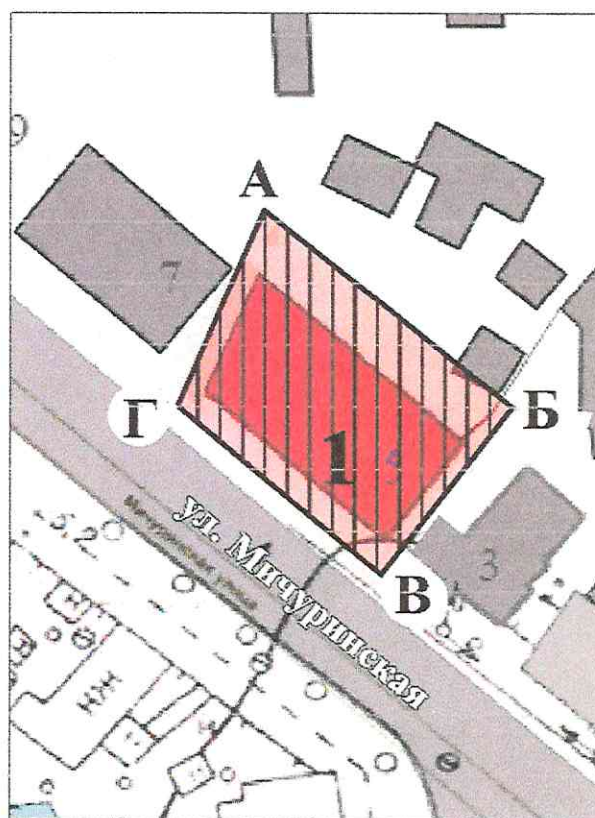
Начальник управления

В.И. Копылов


Приложение №1  
утверждены  
приказом управления по государственной  
охране объектов культурного наследия области  
от 25.05 2017 г. № 132


Границы  
территории объекта культурного наследия  
регионального значения «Здание общественного назначения»,  
расположенного по адресу: Тамбовская область,  
г.Тамбов, ул. Мичуринская, 5


Схема границ территории объекта культурного наследия  
регионального значения «Здание общественного назначения»,  
расположенного по адресу: Тамбовская область, г.Тамбов,  
ул. Мичуринская, 5 (далее – объект культурного наследия):



Условные обозначения:

 Объект культурного наследия

 Территория объекта  
культурного наследия

 Границы территории объекта  
культурного наследия

1. Территория объекта культурного наследия состоит из одного замкнутого контура.

Границы территории объекта культурного наследия проходят: от точки А, расположенной в 6 метрах от северо-восточного фасада здания-памятника, в юго-восточном направлении, параллельно плоскости фасада, к точке Б. От точки Б, расположенной в 2 метрах от юго-восточного фасада здания-памятника, в юго-западном направлении, к точке В, расположенной в 3 метрах от юго-западного фасада здания-памятника. От точки В в северо-западном направлении, параллельно плоскости фасада, к точке Г, расположенной в 3 метрах от северо-западного угла здания-памятника. От точки Г в северо-восточном направлении, параллельно плоскости фасада, к исходной точке А.

## Продолжение приложения № 1

3. Координаты характерных поворотных точек границ территории объекта культурного наследия в местной системе координат (МСК – 68):

№ характерной точки	Координаты точек в местной системе координат	
	X	Y
A	431920.84	1248014.39
Б	431892.81	1248048.63
В	431872.14	1248032.64
Г	431896.53	1248002.83

Площадь участка 1081 кв.м.



Приложение №2  
утвержден  
приказом управления по государственной  
охране объектов культурного наследия области  
от 25.05 2017 г. № 132

Режим

использования территории объекта культурного наследия регионального значения «Здание общественного назначения», расположенного по адресу:  
Тамбовская область, г.Тамбов, ул. Мичуринская, 5

На территории объекта культурного наследия регионального значения «Здание общественного назначения», расположенного по адресу: Тамбовская область, г.Тамбов, ул. Мичуринская, 5  
(далее - объект культурного наследия):

Разрешается:

ведение хозяйственной деятельности, не противоречащей требованиям обеспечения сохранности объекта культурного наследия и позволяющей обеспечить функционирование объекта культурного наследия в современных условиях, в том числе:

- проведение работ по сохранению объекта культурного наследия и его отдельных элементов, сохранению и воссозданию историко-градостроительной среды объекта культурного наследия (на основании историко-культурных исследований);
- благоустройство территории, устройство плиточного и иного покрытия, элементов освещения, малых архитектурных форм;
- озеленение территории с учетом визуального восприятия объекта культурного наследия, в т.ч. санация уличного озеленения по ул. Мичуринская.

Запрещается:

- строительство объектов капитального строительства;
- установка временных и некапитальных сооружений;
- проведение земляных и строительных работ, за исключением работ по сохранению объекта культурного наследия и его отдельных элементов, сохранению и воссозданию историко-градостроительной среды объекта культурного наследия (на основании историко-культурных исследований).