



**УПРАВЛЕНИЕ ПО ГОСУДАРСТВЕННОЙ ОХРАНЕ ОБЪЕКТОВ
КУЛЬТУРНОГО НАСЛЕДИЯ ТАМБОВСКОЙ ОБЛАСТИ**

ПРИКАЗ

«26» 04 2017 г.

г. Тамбов

№ 64

Об утверждении границ и режима использования территории объекта культурного наследия федерального значения «Дом, в котором жил Мичурин Иван Владимирович в 1895-1935 гг.» (Тамбовская область, г. Мичуринск, Основной питомник № 68)

В соответствии с Федеральным законом от 25.06.2002 № 73-ФЗ «Об объектах культурного наследия (памятниках истории и культуры) народов Российской Федерации» ПРИКАЗЫВАЮ:

1. Утвердить границы территории объекта культурного наследия федерального значения «Дом, в котором жил Мичурин Иван Владимирович в 1895-1935 гг.», расположенного по адресу: Тамбовская область, г. Мичуринск, Основной питомник № 68 (далее — объект культурного наследия), согласно приложению № 1 к настоящему приказу.

2. Утвердить режим использования территории объекта культурного наследия согласно приложению № 2 к настоящему приказу.

3. Контроль за исполнением настоящего приказа оставляю за собой.

4. Опубликовать настоящий приказ на «Официальном интернет-портале правовой информации» (www.pravo.gov.ru) и на сайте сетевого издания «Тамбовская жизнь» (www.tamlife.ru).

Начальник управления

В.И. Копылов

Приложение №1

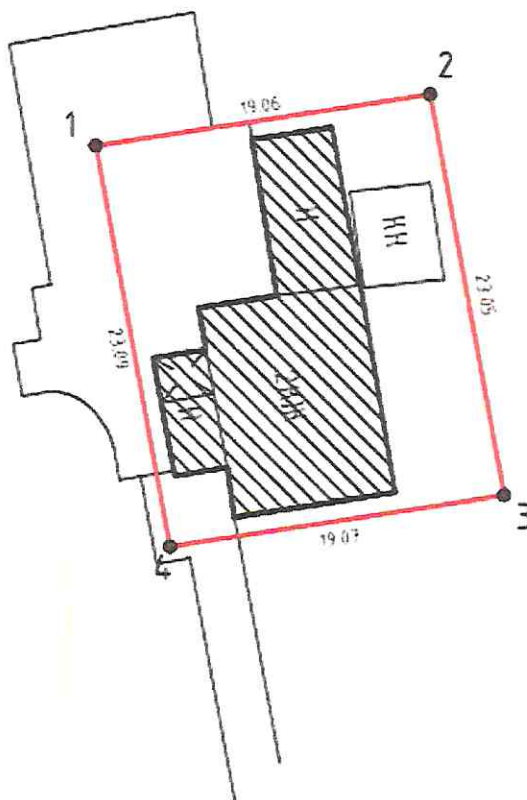
Утверждены

приказом управления по государственной
охране объектов культурного наследия области
от 26.04. 2017 г. № 64

Границы




территории объекта культурного наследия федерального
значения «Дом, в котором жил Мичурин Иван Владимирович
в 1895-1935 гг.», расположенного по адресу:
Тамбовская область, г.Мичуринск, Основной питомник № 68

1. Схема границ территории объекта культурного наследия
федерального значения «Дом, в котором жил Мичурин
Иван Владимирович в 1895-1935 гг.», расположенного по адресу:
Тамбовская область, г.Мичуринск, Основной питомник № 68
(далее- объект культурного наследия):



68:26:0000000:14

Условные обозначения

-  - объект культурного наследия федерального значения
-  - граница территории объекта культурного наследия
-  - граница земельного участка стоящего на кадастровом учете

2. Территория объекта культурного наследия состоит из одного замкнутого контура, расположенного на земельном участке с кадастровым номером 68:26:0000000:14.

Границы территории объекта культурного наследия проходят: от точки 1, расположенной на северо-западном углу территории объекта культурного наследия, по линии в северо-восточном направлении в 19,06 м до точки 2; от поворотной точки 2, в юго-восточном направлении, по линии параллельной линии (восточного) дворового фасада объекта культурного наследия в 23,04 м до точки 3; от точки 3, расположенной на юго – восточном углу территории объекта культурного наследия, по линии параллельной линии (южного) бокового фасада в юго-восточном направлении, в 19,06 м до точки 4; от точки 4, расположенной на юго-западном углу территории объекта культурного наследия по линии в северо-западном направлении, параллельной линии (западного) главного фасада объекта культурного наследия в 23,09 м. до исходной точки 1.

3. Координаты характерных (поворотных) точек границ территории объекта культурного наследия в местной системе координат (МСК – 68)

Название (номер) межевого знака	Дирекционные углы (град. мин. сек.)	Длина линии(м)	Х координата	Y координата
1			451162,4	1185597,88
	81° 13' 10"	19,06		
2			451165,31	1185616,72
	169° 32' 54"	23,04		
3			451142,65	1185620,9
	261° 03' 59"	19,06		
4			451139,69	1185602,07
	349° 32' 47"	23,09		
1			451162,4	1185597,88

Площадь участка 440 кв. м.

Приложение № 2

УТВЕРЖДЕН

приказом управления по государственной охране
объектов культурного наследия области
от 26.04.2017 г. № 64

Режим

использования территории объекта культурного наследия федерального значения «Дом, в котором жил Мичурин Иван Владимирович в 1895-1935 гг.», расположенного по адресу:
Тамбовская область, г.Мичуринск, Основной питомник № 68

На территории объекта культурного наследия федерального значения «Дом, в котором жил Мичурин Иван Владимирович в 1895-1935 гг.», расположенного по адресу:
Тамбовская область, г.Мичуринск, Основной питомник № 68
(далее – объект культурного наследия);

разрешается:

ведение хозяйственной деятельности, не противоречащей требованиям обеспечения сохранности объекта культурного наследия и позволяющей обеспечить функционирование объекта культурного наследия в современных условиях, в том числе:

проведение работ по сохранению объекта культурного наследия и его отдельных элементов, сохранению и воссозданию историко-градостроительной среды объекта культурного наследия (на основании историко- культурных исследований);

благоустройство территории, устройство плиточного и иного покрытия, элементов освещения, малых архитектурных форм;

озеленение территории с учетом визуального восприятия объектов культурного наследия;

запрещается:

строительство объектов капитального строительства;

установка временных и некапитальных сооружений;

размещение рекламных конструкций, закрывающих обзор объекта культурного наследия;

проведение земляных и строительных работ, за исключением работ по сохранению объекта культурного наследия и его отдельных элементов, сохранению и воссозданию историко-градостроительной среды (на основании историко- культурных исследований).