



УПРАВЛЕНИЕ ПО ГОСУДАРСТВЕННОЙ ОХРАНЕ ОБЪЕКТОВ
КУЛЬТУРНОГО НАСЛЕДИЯ ТАМБОВСКОЙ ОБЛАСТИ

ПРИКАЗ

« 15 » 12 2016 г.

г. Тамбов

№ 260

Об утверждении границы территории объекта культурного наследия регионального значения и правового режима земельного участка в границе территории объекта культурного наследия регионального значения «Здание страхового общества «Россия»

В соответствии с Федеральным законом от 25.06.2002 №73-ФЗ «Об объектах культурного наследия (памятниках истории и культуры) народов Российской Федерации», ПРИКАЗЫВАЮ:

1. Утвердить границу территории объекта культурного наследия регионального значения «Здание страхового общества «Россия», расположенного по адресу: Тамбовская область, г. Тамбов, ул.Коммунальная, 17, принятого на государственную охрану на основании решения Тамбовского облисполкома от 03.11.1989 № 293, согласно приложениям №№ 1, 2 к настоящему приказу.

2. Утвердить правовой режим земельного участка в границе территории объекта культурного наследия регионального значения «Здание страхового общества «Россия», согласно приложению № 3 к настоящему приказу.

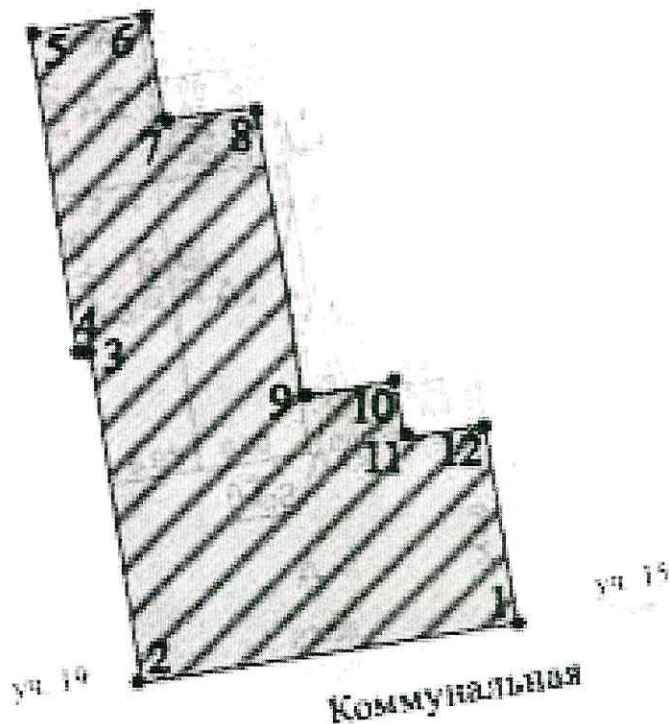
3. Контроль за исполнением данного приказа возложить на начальника отдела сохранения, государственной охраны и учета объектов культурного наследия Толмачеву Н.М.

Начальник управления



В.И. Копылов

Приложение № 1
к приказу Управления по государственной охране
объектов культурного наследия Тамбовской области
от 15.12.2016 г. №260

**Границы территории объекта культурного наследия
(памятника истории и культуры) регионального значения
«Здание страхового общества «Россия»
г. Тамбов, ул. Коммунальная, 17**



Условные обозначения

- | | |
|---|--|
|  | объект культурного наследия регионального значения |
|  | территория объекта культурного наследия |

Приложение №2

к приказу Управления по государственной охране
объектов культурного наследия Тамбовской области
от 15.12.2016 г. №260

**Описание границы территории объекта культурного
наследия (памятника истории и культуры)
регионального значения «Здание страхового общества «Россия»
г. Тамбов, ул. Коммунальная, 17
(к схеме)**

От точки 1, расположенной на линии стыка со зданием по ул. Коммунальная, 15 (поворотная точка земельного участка с кадастровым номером 68:29:0101021:23) в западном направлении по южной стене здания-памятника (ул. Коммунальная, 17, лит. А) до точки 2, совпадающей с юго-западной поворотной точкой указанного земельного участка. От точки 2 в северном направлении по западной стене здания-памятника и западной границе указанного участка, через точки 3 и 4 до точки 5 – поворотной точки указанного земельного участка, далее по северной границе указанного земельного участка до поворотной точки 6. От точки 6 в южном направлении по восточной границе указанного участка и далее до точки 7 – границы литеры А 5 здания-памятника. От точки 7 в восточном направлении до точки 8, расположенной на восточной границе земельного участка с кадастровым номером 68:29:0101021:23. От точки 8 в южном направлении по восточной стене здания-памятника до точки 9. От точки 9 в восточном направлении по стене здания-памятника до точки 10 (граница литеры А7 и А8). От точки 10 в южном направлении до точки 11, в восточном направлении до точки 12. От точки 12 в южном направлении по границе указанного земельного участка до исходной точки 1.

Координаты поворотных точек границы объекта культурного наследия (даны в местной системе координат МСК – 68 и всемирной WGS - 84).

№ поворотной точки	Координаты точек в местной системе координат, м Система координат МСК-68		Координаты поворотных точек во Всемирной геодезической системе координат (WGS-84)	
			Широта	Долгота
	X	Y	X	Y
1	430988.29	1247828.00	52 °43'22.50813"	41°27'04.27549"
2	430983.65	1247800.90	52 °43'22.35763"	41°27'02.83171"
3	431007.52	1247796.83	52 °43'23.12976"	41°27'02.61428"
4	431007.38	1247796.05	52°43'23.12522"	41°27'02.57273"
5	431029.77	1247792.23	52 °43'23.84948"	41°27'02.36865"
6	431031.12	1247800.10	52 °43'23.89327"	41°27'02.78794"
7	431023.54	1247801.40	52 °43'23.64808"	41°27'02.85739"
8	431024.74	1247808.43	52 °43'23.68700"	41°27'03.23192"
9	431004.40	1247812.20	52 °43'23.02905"	41°27'03.43328"
10	431005.57	1247819.05	52 °43'23.06700"	41°27'03.79822"
11	431001.68	1247819.72	52 °43'22.94117"	41°27'03.83401"
12	431002.68	1247825.55	52 °43'22.97361"	41°27'04.14461"

Приложение 3

к приказу Управления по государственной охране
объектов культурного наследия Тамбовской области
от 15.12.2016 г. №260

**Правовой режим использования земельных участков
в границах территории объекта культурного наследия
регионального значения «Здание страхового общества «Россия»
г. Тамбов, ул. Коммунальная, 17**

Разрешается:

проведение работ, направленных на сохранение объекта культурного наследия (ремонт, реставрация, консервация, приспособление памятника для современного использования) без изменений его особенностей, составляющих предмет охраны, на основании проектов, выполненных, согласованных и утвержденных в установленном порядке;
модернизация инженерных сетей, не создающая угрозу объекту культурного наследия.

Запрещается:

снос объекта культурного наследия,
изменение характеристик, составляющих предмет охраны объекта культурного наследия;
размещение на главном фасаде объекта культурного наследия рекламных конструкций, информационных досок, вывесок с площадью информационного поля более 0,3 кв.м, ярких расцветок, загораживающих архитектурные детали и композицию фасада;
иные изменения, влекущие за собой причинение вреда в виде реального ущерба и (или) умаление его историко-культурной ценности.