



УПРАВЛЕНИЕ ПО ГОСУДАРСТВЕННОЙ ОХРАНЕ ОБЪЕКТОВ
КУЛЬТУРНОГО НАСЛЕДИЯ ТАМБОВСКОЙ ОБЛАСТИ

ПРИКАЗ

«27» декабря 2016 г.

г. Тамбов

№ 280

Об утверждении границы территории объекта культурного наследия федерального значения и правового режима земельного участка в границе территории объекта культурного наследия федерального значения «Тамбовская сторожевая черта»

В соответствии с Федеральным законом от 25.06.2002 №73-ФЗ «Об объектах культурного наследия (памятниках истории и культуры) народов Российской Федерации», ПРИКАЗЫВАЮ:

1. Утвердить границу территории объекта культурного наследия федерального значения «Тамбовская сторожевая черта», расположенного на территории г.Тамбова и Тамбовского района (от села Лысье Горы до села Кузьмино-Гать) Тамбовской области, принятого на государственную охрану Постановлением Совета Министров РСФСР от 30.08.1969 г. № 1327, согласно приложениям №№ 1, 2, 4 к настоящему приказу.

2. Утвердить правовой режим земельного участка в границе территории объекта культурного наследия федерального значения «Тамбовская сторожевая черта», согласно приложению № 3 к настоящему приказу.

3. Контроль за исполнением данного приказа возложить на начальника отдела сохранения, государственной охраны и учета объектов культурного наследия Толмачеву Н.М.

Начальник управления

В.И. Копылов

**Границы территории объекта археологического наследия
(памятника истории и культуры) федерального значения
«Тамбовская сторожевая черта».
Территория Тамбовского района
(от села Лысые Горы до села Кузьмино-Гать) и г. Тамбова.**



**Описание границы территории объекта археологического
наследия федерального значения
«Тамбовская сторожевая черта».
Территория Тамбовского района
(от села Лысые Горы до села Кузьмино-Гать) и г. Тамбова.**

Объект культурного наследия, протяженностью 32212 м (сохранившаяся часть вала) расположен на территории Тамбовского района и г. Тамбова на земельных участках с кадастровыми номерами 68:20:1601005:188; 68:00:0000000:395; 68:20:0000000:516; 68:20:3825004; 68:20:3825004:96; 68:20:3825004:113; 68:20:3825004:108; 68:20:3829001; 68:20:3814062; 68:20:3814061; 68:20:3814060; 68:20:3814059; 68:20:3814058; 68:20:3814057; 68:20:3814056; 68:20:3814055; 68:20:3814052; 68:20:3814051; 68:20:1214001; 68:20:4026002; 68:20:4026002:4; 68:20:1215001; 68:20:4029002:14; 68:20:4029002; 68:20:4029002:43; 68:20:4029002:46; 68:20:0000000:2612; 68:20:4029001; 68:20:1215001; 68:20:1204002; 68:20:4026001; 68:20:4025002; 68:20:3814051; 68:20:4025002:152; 68:20:4025002:40; 68:20:3814052; 68:20:3814055; 68:20:4025001:4; 68:20:4025001; 68:20:4025001:3; 68:20:3905001:26; 68:20:0000000:2494; 68:20:4020002; 68:20:4020001; 68:29:0209012; 68:29:0209016; 68:29:0209023; 68:29:0301001; 68:20:7502001; 68:20:4021003; 68:20:4013001; 68:20:4013003; 68:29:0303001:445; 68:29:0303001; 68:29:0314001; 68:29:0000000:1682; 68:20:4224001; 68:20:0000000:2152; 68:20:4224001:7; 68:20:2106001; 68:20:7417001; 68:20:4223001:9; 68:20:4222001; 68:20:5543001:39; 68:20:5543001; 68:20:5543001:1; 68:29:0312001:256; 68:29:0312001:815; 68:20:5544001:1; 68:20:5544001; 68:20:5544001:68; 68:20:5611001; 68:20:5611001:23; 68:20:5611001:1; 68:20:5611001:24; 68:20:5823001; 68:20:6335001:41; 68:20:6335001; 68:20:0000000:1075; 68:20:5823001:9; 68:20:5822001; 68:20:5546001; 68:20:5546001:1; 68:20:5546001:18; 68:20:0000000:2427; 68:20:5544001:66; 68:20:5544001:67; 68:20:6334001; 68:20:0000000:1075; 68:20:6334002; 68:20:6334002:13; 68:20:6334003; 68:20:6334004; 68:20:7504001; 68:20:6342002; 68:20:1504001; 68:20:1504011.

Территория устанавливается в целях обеспечения физической сохранности объекта, сохранности его предмета охраны и состоит из десяти замкнутых контуров (участков).

Участок 1.

От точки **1** с СЗ на ЮВ по лугу 34,26 м, по земельным участкам с КН 68:20:1601005:188; 68:00:0000000:395; 68:20:0000000:516 до точки **2**.

От точки **2** с СЗ на ЮВ вдоль опушки леса 55,94 м, по земельным участкам с КН 68:00:0000000:395; 68:20:0000000:516; 68:20:3825004; 68:20:3825004:96 до точки **3**.

От точки **3** с ССЗ на ЮЮВ вдоль опушки леса 14,75 м, по земельным участкам с КН 68:20:3825004:96; 68:20:3825004; 68:00:0000000:395; 68:20:0000000:516 до точки **4**.

От точки **4** с СЗ на ЮВ вдоль опушки леса 21,54 м, по земельным участкам с КН 68:00:0000000:395; 68:20:0000000:516; 68:20:3825004; 68:20:3825004:96 до точки **5**.

От точки **5** с СЗ на ЮВ по лугу 30,46 м, по земельным участкам с КН 68:20:3825004:96; 68:20:3825004; 68:00:0000000:395; 68:20:0000000:516 до точки **6**.

От точки **6** с СЗ на ЮВ по лугу, через грунтовую дорогу и овраг 78,72 м, по земельным участкам с КН 68:00:0000000:395; 68:20:0000000:516; 68:20:3825004 до точки **7**.

От точки **7** с СЗ на ЮВ вдоль опушки леса 63,94 м, по земельному участку с КН 68:20:3825004 до точки **8**.

От точки **8** с СЗ на ЮВ вдоль опушки леса 10,41 м, по земельному участку с КН 68:20:3825004 до точки **9**.

От точки **9** с СЗ на ЮВ вдоль опушки леса 41,76 м, по земельным участкам с КН 68:20:3825004; 68:00:0000000:395; 68:20:0000000:516 до точки **10**.

От точки **10** с ЗСЗ на ВЮВ вдоль опушки леса, через грунтовую дорогу 5,24 м, по земельным участкам с КН 68:00:0000000:395; 68:20:0000000:516; 68:20:3825004; 68:20:3825004:113 до точки **11**.

От точки **11** с СЗ на ЮВ вдоль опушки леса 4,63 м, по земельному участку с КН 68:20:3825004 до точки **12**.

От точки **12** с СЗ на ЮВ вдоль опушки леса 6,47 м, по земельному участку с КН 68:20:3825004 до точки **13**.

От точки **13** с СЗ на ЮВ вдоль опушки леса, через грунтовую дорогу 113,00 м, по земельным участкам с КН 68:20:3825004; 68:00:0000000:395; 68:20:0000000:516 до точки **14**.

От точки **14** с СВ на ЮЗ вдоль грунтовой дороги и лесополосы 15,90 м, по земельным участкам с КН 68:00:0000000:395; 68:20:0000000:516 до точки **15**.

От точки **15** с В на З через грунтовую дорогу, вдоль лесополосы 19,11 м, по земельным участкам с КН 68:00:0000000:395; 68:20:0000000:516 до точки **16**.

От точки **16** с ЮВ на СЗ по лугу 19,94 м, по земельным участкам с КН 68:00:0000000:395; 68:20:0000000:516; 68:20:3825004; 68:20:3825004:108 до точки **17**.

От точки **17** с ЮЮВ на ССЗ по лугу 23,95 м, по земельным участкам с КН 68:20:3825004:108; 68:20:3825004; 68:00:0000000:395; 68:20:0000000:516 до точки **18**.

От точки **18** с ЮВ на СЗ по лугу 13,81 м, по земельным участкам с КН 68:00:0000000:395; 68:20:0000000:516 до точки **19**.

От точки **19** с ЮВ на СЗ по лугу 166,59 м, по земельным участкам с КН 68:00:0000000:395; 68:20:0000000:516 до точки **20**.

От точки **20** с ЮВ на СЗ по лугу, вдоль оврага, через деревья 34,20 м, по земельным участкам с КН 68:00:0000000:395; 68:20:0000000:516; 68:20:3825004 до точки **21**.

От точки **21** с ВЮВ на ЗСЗ вдоль оврага, через деревья 10,09 м, по земельному участку с КН 68:20:3825004 до точки **22**.

От точки **22** с ЮВ на СЗ через овраг 52,08 м, по земельным участкам с КН 68:20:3825004; 68:00:0000000:395; 68:20:0000000:516 до точки **23**.

От точки **23** с ВЮВ на ЗСЗ по лугу, через грунтовую дорогу 8,82 м, по земельным участкам с КН 68:00:0000000:395; 68:20:0000000:516 до точки **24**.

От точки **24** с ЮВ на СЗ по лугу 14,98 м, по земельным участкам с КН 68:00:0000000:395; 68:20:0000000:516 до точки **25**.

От точки **25** с ВЮВ на ЗСЗ по лугу 27,64 м, по земельным участкам с КН 68:00:0000000:395; 68:20:0000000:516 до точки **26**.

От точки **26** с ЮВ на СЗ по лугу 36,30 м, по земельным участкам с КН 68:00:0000000:395; 68:20:0000000:516 до точки **27**.

От точки **27** с ЮВ на СЗ по лугу 65,77 м, по земельным участкам с КН 68:00:0000000:395; 68:20:0000000:516 до точки **28**.

От точки **28** с ЮЮЗ на ССВ по лугу 14,46 м, по земельным участкам с КН 68:00:0000000:395; 68:20:0000000:516; 68:20:1601005:188 до точки **29**.

От точки **29** с ЮЗ на СВ по лугу 4,58 м, по земельному участку с КН 68:20:1601005:188 до точки **30**.

От точки **30** с ЮЗ на СВ по лугу 6,63 м, по земельному участку с КН 68:20:1601005:188 до точки **1**.

**Координаты поворотных точек границы территории объекта
археологического наследия (даны в местной системе координат
МСК – 68 и всемирной WGS – 84).**

№ точки	X	Y	Широта	Долгота
1	446287,58	1234112,02	52°51'36.77836"N	41°14'44.62734"E
2	446263,27	1234136,17	52°51'35.99452"N	41°14'45.92242"E
3	446227,71	1234179,35	52°51'34.84879"N	41°14'48.23658"E
4	446214,55	1234186,01	52°51'34.42378"N	41°14'48.59486"E
5	446203,37	1234204,43	52°51'34.06407"N	41°14'49.58134"E
6	446184,88	1234228,62	52°51'33.46850"N	41°14'50.87748"E
7	446137,20	1234291,25	52°51'31.93272"N	41°14'54.23323"E
8	446098,23	1234341,95	52°51'30.67742"N	41°14'56.94979"E
9	446093,31	1234351,12	52°51'30.51922"N	41°14'57.44075"E
10	446067,71	1234384,11	52°51'29.69455"N	41°14'59.20840"E
11	446065,78	1234388,98	52°51'29.63263"N	41°14'59.46902"E
12	446063,59	1234393,06	52°51'29.56221"N	41°14'59.68746"E
13	446058,51	1234397,07	52°51'29.39830"N	41°14'59.90266"E
14	445990,97	1234487,67	52°51'27.22291"N	41°15'04.75654"E
15	445978,79	1234477,45	52°51'26.82783"N	41°15'04.21243"E
16	445976,72	1234458,45	52°51'26.75887"N	41°15'03.19733"E
17	445981,71	1234439,14	52°51'26.91827"N	41°15'02.16444"E
18	446003,55	1234429,33	52°51'27.62376"N	41°15'01.63636"E
19	446011,23	1234417,84	52°51'27.87100"N	41°15'01.02094"E
20	446111,03	1234284,45	52°51'31.08541"N	41°14'53.87437"E
21	446132,60	1234257,91	52°51'31.78038"N	41°14'52.45212"E
22	446137,04	1234248,85	52°51'31.92305"N	41°14'51.96711"E
23	446169,98	1234208,51	52°51'32.98436"N	41°14'49.80527"E
24	446172,93	1234200,20	52°51'33.07890"N	41°14'49.36061"E
25	446184,31	1234190,46	52°51'33.44600"N	41°14'48.83803"E
26	446195,38	1234165,13	52°51'33.80141"N	41°14'47.48225"E
27	446225,56	1234144,95	52°51'34.77556"N	41°14'46.39835"E
28	446269,62	1234096,12	52°51'36.19566"N	41°14'43.78069"E
29	446282,80	1234102,05	52°51'36.62266"N	41°14'44.09531"E
30	446285,56	1234105,71	52°51'36.71234"N	41°14'44.29044"E

Площадь участка 1 = 12274 кв. м.

Общий периметр участка 1 = 1015,97 м.

Участок 2.

От точки **31** с СЗ на ЮВ по пашне 359,86 м, по земельному участку с КН 68:20:3829001 до точки **32**.

От точки **32** с СЗ на ЮВ по пашне 132,10 м, по земельному участку с КН 68:20:3829001 до точки **33**.

От точки **33** с СЗ на ЮВ по пашне 507,69 м, по земельному участку с КН 68:20:3829001 до точки **34**.

От точки **34** с СЗ на ЮВ по пашне 305,24 м, по земельному участку с КН 68:20:3829001 до точки **35**.

От точки **35** с СЗ на ЮВ по пашне, через грунтовую дорогу 316,84 м, по земельному участку с КН 68:20:3829001 до точки **36**.

От точки **36** с СЗ на ЮВ по пашне 378,46 м, по земельному участку с КН 68:20:3829001 до точки **37**.

От точки **37** с СЗ на ЮВ по пашне, через грунтовую дорогу 505,37 м, по земельному участку с КН 68:20:3829001 до точки **38**.

От точки **38** с СЗ на ЮВ по пашне 108,17 м, по земельному участку с КН 68:20:3829001 до точки **39**.

От точки **39** с СЗ на ЮВ по пашне, полугу, через грунтовую дорогу 344,69 м, по земельному участку с КН 68:20:3829001 до точки **40**.

От точки **40** с СЗ на ЮВ по пустырю 76,41 м, по земельному участку с КН 68:20:3829001 до точки **41**.

От точки **41** с СЗ на ЮВ по пустырю 94,25 м, по земельному участку с КН 68:20:3829001 до точки **42**.

От точки **42** с СЗ на ЮВ по пустырю 219,25 м, по земельному участку с КН 68:20:3829001 до точки **43**.

От точки **43** с СЗ на ЮВ по пустырю 202,01 м, по земельному участку с КН 68:20:3829001 до точки **44**.

От точки **44** с СЗ на ЮВ по пустырю 364,10 м, по земельным участкам с КН 68:20:3829001; 68:20:3814062 до точки **45**.

От точки **45** с СЗ на ЮВ по пустырю 331,17 м, по земельным участкам с КН 68:20:3814062; 68:20:3814061 до точки **46**.

От точки **46** с СЗ на ЮВ по пустырю 26,48 м, по земельным участкам с КН 68:20:3814061; 68:20:3814060 до точки **47**.

От точки **47** с СЗ на ЮВ по пустырю до грунтовой дороги 374,30 м, по земельным участкам с КН 68:20:3814060; 68:20:3814059 до точки **48**.

От точки **48** с СЗ на ЮВ через грунтовую дорогу, по пустырю 211,13 м, по земельному участку с КН 68:20:3814059 до точки **49**.

От точки **49** с СЗ на ЮВ через грунтовую дорогу, по пустырю 246,33 м, по земельному участку с КН 68:20:3814059 до точки **50**.

От точки **50** с СЗ на ЮВ по пустырю 414,85 м, по земельным участкам с КН 68:20:3814059; 68:20:3814058 до точки **51**.

От точки **51** с СЗ на ЮВ по пустырю 447,75 м, по земельным участкам с КН 68:20:3814058; 68:20:3814057; 68:20:3814056; 68:20:3814055 до точки **52**.

От точки **52** с СЗ на ЮВ по пустырю 429,03 м, по земельному участку с КН 68:20:3814055 до точки **53**.

От точки **53** с СЗ на ЮВ по пустырю, через грунтовую дорогу 529,12 м, по земельным участкам с КН 68:20:3814055; 68:20:3814052; 68:20:3814051 до точки **54**.

От точки **54** с СЗ на ЮВ по пустырю, по лугу 344,60 м, по земельному участку с КН 68:20:3814051 до точки **55**.

От точки **55** с С на Ю по лугу 21,08 м, по земельному участку с КН 68:20:3814051 до точки **56**.

От точки **56** с СЗ на ЮВ по лугу 62,76 м, по земельному участку с КН 68:20:3814051 до точки **57**.

От точки **57** с ССЗ на ЮЮВ по лугу 15,56 м, по земельным участкам с КН 68:20:3814051; 68:20:1214001 до точки **58**.

От точки **58** с СЗ на ЮВ по лугу, через реку, через грунтовую дорогу, по пашне 410,38 м, по земельным участкам с КН 68:20:1214001; 68:20:4026002; 68:20:4026002:4 до точки **59**.

От точки **59** с ССЗ на ЮЮВ по пашне 49,01 м, по земельным участкам с КН 68:20:4026002:4; 68:20:4026002 до точки **60**.

От точки **60** с СЗ на ЮВ по пашне, через грунтовую дорогу, по лугу 153,68 м, по земельным участкам с КН 68:20:4026002; 68:20:4026002:4; 68:20:1215001 до точки **61**.

От точки **61** с СЗ на ЮВ по лугу, через ручей 103,86 м, по земельному участку с КН 68:20:1215001 до точки **62**.

От точки **62** с С на Ю по лугу 25,68 м, по земельному участку с КН 68:20:1215001 до точки **63**.

От точки **63** с СЗ на ЮВ по лугу 13,94 м, по земельному участку с КН 68:20:1215001 до точки **64**.

От точки **64** с СЗ на ЮВ по лугу, через грунтовую дорогу 372,10 м, по земельным участкам с КН 68:20:1215001; 68:20:4029002:14; 68:20:4029002 до точки **65**.

От точки **65** с СЗ на ЮВ по лугу, вдоль пашни, через грунтовую дорогу 451,98 м, по земельным участкам с КН 68:20:4029002; 68:20:4029002:43 до точки **66**.

От точки **66** с СЗ на ЮВ по лугу, вдоль пашни 86,14 м, по земельному участку с КН 68:20:4029002:43 до точки **67**.

От точки **67** с ССЗ на ЮЮВ по лугу, вдоль пашни 354,99 м, по земельному участку с КН 68:20:4029002:43 до точки **68**.

От точки **68** с ССЗ на ЮЮВ по лугу, вдоль пашни 137,39 м, по земельному участку с КН 68:20:4029002:43 до точки **69**.

От точки **69** с ССЗ на ЮЮВ по пашне 274,85 м, по земельному участку с КН 68:20:4029002:43 до точки **70**.

От точки **70** с ССЗ на ЮЮВ по пашне 289,95 м, по земельному участку с КН 68:20:4029002:43 до точки **71**.

От точки **71** с ССЗ на ЮЮВ по пашне, через грунтовую дорогу, по пустырю 93,80 м, по земельным участкам с КН 68:20:4029002:43; 68:20:4029002:46; 68:20:4029002 до точки **72**.

От точки **72** с ССВ на ЮЮЗ по пустырю 17,80 м, по земельному участку с КН 68:20:4029002 до точки **73**.

От точки **73** с ВЮВ на ЗСЗ по пустырю 20,09 м, по земельному участку с КН 68:20:4029002 до точки **74**.

От точки **74** с ЮЮВ на ССЗ по пустырю, через грунтовую дорогу, по пашне 362,27 м, по земельному участку с КН 68:20:4029002 до точки **75**.

От точки **75** с ЮВ на СЗ по пашне 33,29 м, по земельным участкам с КН 68:20:4029002; 68:20:0000000:2612 до точки **76**.

От точки **76** с ЮЮЗ на ССВ по пашне 27,27 м, по земельным участкам с КН 68:20:0000000:2612; 68:20:4029002 до точки **77**.

От точки **77** с ЮЮВ на ССЗ по пустырю, вдоль пашни 371,66 м, по земельному участку с КН 68:20:4029002 до точки **78**.

От точки **78** с ЮВ на СЗ по пустырю, по пашне 30,89 м, по земельным участкам с КН 68:20:4029002; 68:20:0000000:2612 до точки **79**.

От точки **79** с ЮЮЗ на ССВ по пашне, по пустырю 26,51 м, по земельным участкам с КН 68:20:0000000:2612; 68:20:4029002 до точки **80**.

От точки **80** с ЮЮВ на ССЗ по пустырю, вдоль пашни 322,33 м, по земельным участкам с КН 68:20:4029002; 68:20:0000000:2612 до точки **81**.

От точки **81** с ЮВ на СЗ по пустырю, вдоль пашни, через грунтовую дорогу 59,59 м, по земельному участку с КН 68:20:4029002 до точки **82**.

От точки **82** с ВЮВ на ЗСЗ по пустырю, вдоль пашни, через грунтовую дорогу 32,39 м, по земельным участкам с КН 68:20:4029002; 68:20:4029001 до точки **83**.

От точки **83** с ЮЮЗ на ССВ по пустырю, вдоль пашни 30,34 м, по земельным участкам с КН 68:20:4029001; 68:20:0000000:2612 до точки **84**.

От точки **84** с ЮВ на СЗ по пустырю, по пашне 393,59 м, по земельным участкам с КН 68:20:4029001; 68:20:0000000:2612 до точки **85**.

От точки **85** с ЮВ на СЗ по пашне, через грунтовую дорогу 30,59 м, по земельным участкам с КН 68:20:0000000:2612; 68:20:4029001 до точки **86**.

От точки **86** с Ю на С по пашне, по пустырю 25,49 м, по земельному участку с КН 68:20:4029001 до точки **87**.

От точки **87** с ЮВ на СЗ по пашне, по пустырю, по лугу 341,03 м, по земельным участкам с КН 68:20:4029001; 68:20:1215001 до точки **88**.

От точки **88** с ЮВ на СЗ по лугу 28,67 м, по земельному участку с КН 68:20:1215001 до точки **89**.

От точки **89** с Ю на С по лугу 27,27 м, по земельному участку с КН 68:20:1215001 до точки **90**.

От точки **90** с ЮВ на СЗ по лугу, по пустырю, через ручей 251,51 м, по земельным участкам с КН 68:20:1215001; 68:20:1204002 до точки **91**.

От точки **91** с ЮЮВ на ССЗ по пустырю 51,99 м, по земельному участку с КН 68:20:1204002 до точки **92**.

От точки **92** с ЮВ на СЗ по пустырю, по лугу 223,51 м, по земельным участкам с КН 68:20:1204002; 68:20:4026002; 68:20:4026001 до точки **93**.

От точки **93** с ЮВ на СЗ по лугу 37,36 м, по земельному участку с КН 68:20:4026001 до точки **94**.

От точки **94** с Ю на С по лугу 28,94 м, по земельному участку с КН 68:20:4026001 до точки **95**.

От точки **95** с ЮВ на СЗ по лугу, через реку 174,92 м, по земельным участкам с КН 68:20:4026001; 68:20:4025002; 68:20:3814051 до точки **96**.

От точки **96** с ЮВ на СЗ по лугу 32,25 м, по земельным участкам с КН 68:20:3814051; 68:20:4025002; 68:20:4025002:152; 68:20:4025002:40 до точки **97**.

От точки **97** с Ю на С по лугу 26,44 м, по земельным участкам с КН 68:20:4025002:152; 68:20:4025002:40; 68:20:4025002; 68:20:3814051 до точки **98**.

От точки **98** с ЮВ на СЗ по лугу, по пустырю 368,96 м, по земельным участкам с КН 68:20:3814051; 68:20:4025002 до точки **99**.

От точки **99** с ВЮВ на ЗСЗ по пустырю 28,68 м, по земельным участкам с КН 68:20:3814051; 68:20:4025002; 68:20:4025002:152; 68:20:4025002:40 до точки **100**.

От точки **100** с ЮЮВ на ССЗ по пустырю 35,05 м, по земельным участкам с КН 68:20:4025002:152; 68:20:4025002:40; 68:20:3814051 до точки **101**.

От точки **101** с ЮВ на СЗ по пустырю, через грунтовую дорогу, по пашне 414,55 м, по земельным участкам с КН 68:20:3814051; 68:20:3814052; 68:20:3814055 до точки **102**.

От точки **102** с ВЮВ на ЗСЗ по пашне 27,71 м, по земельным участкам с КН 68:20:3814055; 68:20:4025001:4 до точки **103**.

От точки **103** с Ю на С по пашне 28,02 м, по земельным участкам с КН 68:20:4025001:4; 68:20:4025001; 68:20:3814055 до точки **104**.

От точки **104** с ЮВ на СЗ по пашне 401,87 м, по земельным участкам с КН 68:20:3814055; 68:20:4025001; 68:20:4025001:4 до точки **105**.

От точки **105** с ВЮВ на ЗСЗ по пашне 28,33 м, по земельным участкам с КН 68:20:3814055; 68:20:4025001; 68:20:4025001:4 до точки **106**.

От точки **106** с Ю на С по пашне, вдоль лесополосы 26,38 м, по земельным участкам с КН 68:20:4025001:4; 68:20:4025001; 68:20:3814055 до точки **107**.

От точки **107** с ЮВ на СЗ по пашне 373,30 м, по земельным участкам с КН 68:20:3814055; 68:20:3814056; 68:20:3814057; 68:20:3814058 до точки **108**.

От точки **108** с ВЮВ на ЗСЗ по пашне 27,68 м, по земельным участкам с КН 68:20:3814058; 68:20:4025001:3 до точки **109**.

От точки **109** с ЮЮВ на ССЗ по пашне 36,54 м, по земельным участкам с КН 68:20:4025001:3; 68:20:3814058 до точки **110**.

От точки **110** с ЮВ на СЗ по пашне 375,74 м, по земельным участкам с КН 68:20:3814058; 68:20:3814059 до точки **111**.

От точки **111** с ВЮВ на ЗСЗ по пашне 31,37 м, по земельным участкам с КН 68:20:3814059; 68:20:4025001; 68:20:4025001:3 до точки **112**.

От точки **112** с ЮЮВ на ССЗ по пашне 35,85 м, по земельным участкам с КН 68:20:4025001:3; 68:20:4025001; 68:20:3814059 до точки **113**.

От точки **113** с ЮВ на СЗ по пашне 198,26 м, по земельному участку с КН 68:20:3814059 до точки **114**.

От точки **114** с ЮВ на СЗ по пашне 12,65 м, по земельному участку с КН 68:20:3814059 до точки **115**.

От точки **115** с ЮВ на СЗ по пашне 172,19 м, по земельному участку с КН 68:20:3814059 до точки **116**.

От точки **116** с ВЮВ на ЗСЗ по пашне, через грунтовую дорогу 33,65 м, по земельным участкам с КН 68:20:3814059; 68:20:4025001:3 до точки **117**.

От точки **117** с Ю на С по пустырю, через грунтовую дорогу 37,62 м, по земельным участкам с КН 68:20:4025001:3; 68:20:3905001; 68:20:3814059 до точки **118**.

От точки **118** с Ю на С по пашне 332,48 м, по земельным участкам с КН 68:20:3814059; 68:20:3814060 до точки **119**.

От точки **119** с В на З по пашне 15,14 м, по земельному участку с КН 68:20:3814060 до точки **120**.

От точки **120** с ЮВ на СЗ по пашне 33,24 м, по земельным участкам с КН 68:20:3814060; 68:20:3814061 до точки **121**.

От точки **121** с ЮЮЗ на ССВ по пашне 11,08 м, по земельному участку с КН 68:20:3814061 до точки **122**.

От точки **122** с ЮВ на СЗ по пашне 284,93 м, по земельным участкам с КН 68:20:3814061; 68:20:3814062 до точки **123**.

От точки **123** с ВЮВ на ЗСЗ по пашне 39,36 м, по земельным участкам с КН 68:20:3814062; 68:20:3905001; 68:20:3905001:26 до точки **124**.

От точки **124** с Ю на С по пашне 40,19 м, по земельным участкам с КН 68:20:3905001:26; 68:20:3905001; 68:20:3814062 до точки **125**.

От точки **125** с ЮВ на СЗ по пашне 305,23 м, по земельным участкам с КН 68:20:3814062; 68:20:3829001 до точки **126**.

От точки **126** с ВЮВ на ЗСЗ по пашне 32,72 м, по земельным участкам с КН 68:20:3829001; 68:20:3905001; 68:20:3905001:26 до точки **127**.

От точки **127** с Ю на С по пашне 39,38 м, по земельным участкам с КН 68:20:3905001:26; 68:20:3905001; 68:20:3829001 до точки **128**.

От точки **128** с ЮВ на СЗ по пашне 174,10 м, по земельному участку с КН 68:20:3829001 до точки **129**.

От точки **129** с ЮВ на СЗ по пашне, вдоль лесополосы, по пустырю 216,14 м, по земельному участку с КН 68:20:3829001 до точки **130**.

От точки **130** с ЮВ на СЗ по пустырю 68,87 м, по земельному участку с КН 68:20:3829001 до точки **131**.

От точки **131** с ВЮВ на 3СЗ по пустырю 34,16 м, по земельному участку с КН 68:20:3829001 до точки **132**.

От точки **132** с Ю на С по пустырю 28,99 м, по земельному участку с КН 68:20:3829001 до точки **133**.

От точки **133** с ЮВ на СЗ по пустырю, через грунтовую дорогу 96,07 м, по земельному участку с КН 68:20:3829001 до точки **134**.

От точки **134** с ЮВ на СЗ по пустырю 392,53 м, по земельным участкам с КН 68:20:3829001; 68:20:3905001 до точки **135**.

От точки **135** с ВЮВ на 3СЗ по пустырю 19,35 м, по земельным участкам с КН 68:20:3829001; 68:20:3905001 до точки **136**.

От точки **136** с ЮЮВ на ССЗ по пустырю 24,91 м, по земельным участкам с КН 68:20:3829001; 68:20:3905001 до точки **137**.

От точки **137** с ЮВ на СЗ по пустырю 34,37 м, по земельному участку с КН 68:20:3829001 до точки **138**.

От точки **138** с ЮЮВ на ССЗ по пустырю 10,30 м, по земельному участку с КН 68:20:3829001 до точки **139**.

От точки **139** с ЮВ на СЗ по пустырю, через грунтовую дорогу 378,71 м, по земельному участку с КН 68:20:3829001 до точки **140**.

От точки **140** с В на З по пустырю, по пашне 34,39 м, по земельному участку с КН 68:20:3829001 до точки **141**.

От точки **141** с ЮЮВ на ССЗ по пашне 38,59 м, по земельному участку с КН 68:20:3829001 до точки **142**.

От точки **142** с ЮВ на СЗ по пашне 377,22 м, по земельному участку с КН 68:20:3829001 до точки **143**.

От точки **143** с ЮВ на СЗ по пашне, через грунтовую дорогу 292,01 м, по земельному участку с КН 68:20:3829001 до точки **144**.

От точки **144** с В на З по пашне 28,79 м, по земельному участку с КН 68:20:3829001 до точки **145**.

От точки **145** с Ю на С по пашне 28,84 м, по земельному участку с КН 68:20:3829001 до точки **146**.

От точки **146** с ЮВ на СЗ по пашне 264,83 м, по земельному участку с КН 68:20:3829001 до точки **147**.

От точки **147** с ЮЮВ на 3СЗ по пашне 35,11 м, по земельному участку с КН 68:20:3829001 до точки **148**.

От точки **148** с Ю на С по пашне, по пустырю, вдоль лесополосы 35,46 м, по земельным участкам с КН 68:20:3829001; 68:20:0000000:2494 до точки **149**.

От точки **149** с ЮВ на СЗ по пашне 468,69 м, по земельному участку с КН 68:20:3829001 до точки **150**.

От точки **150** с В на З по пашне 31,60 м, по земельным участкам с КН 68:20:3829001; 68:20:0000000:2494 до точки **151**.

От точки **151** с ЮЮВ на ССЗ по пашне 29,25 м, по земельным участкам с КН 68:20:0000000:2494; 68:20:3829001 до точки **152**.

От точки **152** с ЮВ на СЗ по пашне 385,29 м, по земельному участку с КН 68:20:3829001 до точки **153**.

От точки **153** с ВЮВ на ЗСЗ по пашне, по пустырю 35,14 м, по земельным участкам с КН 68:20:3829001; 68:20:0000000:2494 до точки **154**.

От точки **154** с Ю на С по грунтовой дороге 47,90 м, по земельным участкам с КН 68:20:0000000:2494; 68:20:3829001 до точки **155**.

От точки **155** с ЮЗ на СВ по пустырю, по пашне 9,66 м, по земельному участку с КН 68:20:3829001 до точки **31**.

Координаты поворотных точек границы территории объекта археологического наследия (даны в местной системе координат МСК – 68 и всемирной WGS – 84).

№ точки	X	Y	Широта	Долгота
31	445540,86	1235095,95	52°51'12.72441"N	41°15'37.34099"E
32	445289,25	1235353,23	52°51'04.61055"N	41°15'51.13118"E
33	445195,96	1235446,76	52°51'01.60186"N	41°15'56.14433"E
34	444832,43	1235801,16	52°50'49.87616"N	41°16'15.13976"E
35	444604,62	1236004,32	52°50'42.52590"N	41°16'26.03065"E
36	444367,35	1236214,29	52°50'34.86996"N	41°16'37.28581"E
37	444099,81	1236481,98	52°50'26.23977"N	41°16'51.62812"E
38	443738,28	1236835,10	52°50'14.57616"N	41°17'10.54645"E
39	443661,23	1236911,02	52°50'12.09034"N	41°17'14.61338"E
40	443420,36	1237157,57	52°50'04.31982"N	41°17'27.81850"E
41	443359,49	1237203,77	52°50'02.35469"N	41°17'30.29505"E
42	443289,59	1237266,99	52°50'00.09888"N	41°17'33.68195"E
43	443130,17	1237417,50	52°49'54.95454"N	41°17'41.74391"E
44	442985,50	1237558,49	52°49'50.28640"N	41°17'49.29480"E
45	442722,00	1237809,76	52°49'41.78312"N	41°18'02.75153"E
46	442486,22	1238042,30	52°49'34.17463"N	41°18'15.20280"E
47	442464,83	1238057,92	52°49'33.48392"N	41°18'16.03987"E
48	442193,83	1238316,11	52°49'24.73771"N	41°18'29.86424"E
49	442038,93	1238459,58	52°49'19.73797"N	41°18'37.54599"E
50	441859,00	1238627,82	52°49'13.93027"N	41°18'46.55316"E
51	441556,52	1238911,72	52°49'04.16661"N	41°19'01.75084"E
52	441218,96	1239205,88	52°48'53.26832"N	41°19'17.49866"E
53	440896,35	1239488,71	52°48'42.85227"N	41°19'32.63763"E
54	440497,33	1239836,21	52°48'29.96827"N	41°19'51.23574"E
55	440220,64	1240041,61	52°48'21.03133"N	41°20'02.23178"E
56	440199,63	1240043,42	52°48'20.35178"N	41°20'02.33074"E
57	440154,32	1240086,85	52°48'18.88892"N	41°20'04.65412"E
58	440139,38	1240091,19	52°48'18.40590"N	41°20'04.88745"E

59	439801,22	1240323,69	52°48'07.48182"N	41°20'17.33509"E
60	439754,54	1240338,61	52°48'05.97270"N	41°20'18.13652"E
61	439624,17	1240419,97	52°48'01.76052"N	41°20'22.49320"E
62	439535,02	1240473,25	52°47'58.87996"N	41°20'25.34653"E
63	439509,42	1240475,31	52°47'58.05193"N	41°20'25.45920"E
64	439502,72	1240487,53	52°47'57.83597"N	41°20'26.11215"E
65	439181,83	1240675,91	52°47'47.46717"N	41°20'36.20017"E
66	438784,99	1240892,26	52°47'34.64287"N	41°20'47.78727"E
67	438707,83	1240930,56	52°47'32.14910"N	41°20'49.83901"E
68	438367,69	1241032,16	52°47'21.15175"N	41°20'55.29498"E
69	438236,52	1241073,05	52°47'16.91086"N	41°20'57.49001"E
70	437972,74	1241150,25	52°47'08.38220"N	41°21'01.63548"E
71	437695,02	1241233,57	52°46'59.40289"N	41°21'06.10839"E
72	437604,63	1241258,61	52°46'56.48025"N	41°21'07.45320"E
73	437587,45	1241253,96	52°46'55.92420"N	41°21'07.20678"E
74	437592,49	1241234,52	52°46'56.08610"N	41°21'06.16910"E
75	437939,58	1241130,74	52°47'07.30830"N	41°21'00.59775"E
76	437958,80	1241103,55	52°47'07.92844"N	41°20'59.14507"E
77	437984,95	1241111,27	52°47'08.77486"N	41°20'59.55439"E
78	438341,11	1241005,06	52°47'20.29023"N	41°20'53.85154"E
79	438362,95	1240983,22	52°47'20.99543"N	41°20'52.68393"E
80	438388,30	1240990,97	52°47'21.81598"N	41°20'53.09494"E
81	438697,30	1240899,26	52°47'31.80653"N	41°20'48.16973"E
82	438750,20	1240871,82	52°47'33.51615"N	41°20'46.70000"E
83	438764,79	1240842,90	52°47'33.98635"N	41°20'45.15516"E
84	438794,84	1240847,07	52°47'34.95873"N	41°20'45.37463"E
85	439139,31	1240656,66	52°47'46.09044"N	41°20'35.17722"E
86	439157,38	1240631,97	52°47'46.67344"N	41°20'33.85762"E
87	439182,84	1240633,13	52°47'47.49715"N	41°20'33.91687"E
88	439478,13	1240462,54	52°47'57.03888"N	41°20'24.78094"E
89	439491,68	1240437,27	52°47'57.47559"N	41°20'23.43073"E
90	439518,94	1240438,05	52°47'58.35750"N	41°20'23.46946"E
91	439736,30	1240311,52	52°48'05.38086"N	41°20'16.69250"E
92	439785,46	1240294,57	52°48'06.97008"N	41°20'15.78244"E
93	439968,88	1240166,85	52°48'12.89528"N	41°20'08.94497"E
94	439990,35	1240136,28	52°48'13.58780"N	41°20'07.31080"E
95	440019,05	1240132,57	52°48'14.51599"N	41°20'07.10961"E
96	440162,01	1240031,77	52°48'19.13399"N	41°20'01.71302"E
97	440183,94	1240008,13	52°48'19.84183"N	41°20'00.44864"E
98	440210,37	1240007,92	52°48'20.69682"N	41°20'00.43448"E
99	440505,95	1239787,09	52°48'30.24374"N	41°19'48.61247"E
100	440512,75	1239759,23	52°48'30.46180"N	41°19'47.12438"E
101	440546,87	1239751,22	52°48'31.56502"N	41°19'46.69287"E

102	440858,23	1239477,53	52°48'41.61829"N	41°19'32.04521"E
103	440865,24	1239450,72	52°48'41.84316"N	41°19'30.61302"E
104	440892,97	1239446,71	52°48'42.73994"N	41°19'30.39567"E
105	441195,86	1239182,59	52°48'52.51934"N	41°19'16.25792"E
106	441203,16	1239155,22	52°48'52.75349"N	41°19'14.79567"E
107	441229,31	1239151,72	52°48'53.59918"N	41°19'14.60563"E
108	441511,18	1238906,97	52°49'02.69951"N	41°19'01.50281"E
109	441518,02	1238880,15	52°49'02.91877"N	41°19'00.06987"E
110	441553,19	1238870,23	52°49'04.05577"N	41°18'59.53582"E
111	441827,23	1238613,16	52°49'12.90139"N	41°18'45.77435"E
112	441836,39	1238583,15	52°49'13.19541"N	41°18'44.17066"E
113	441871,89	1238578,18	52°49'14.34344"N	41°18'43.90074"E
114	442016,49	1238442,55	52°49'19.01071"N	41°18'36.63945"E
115	442021,71	1238431,03	52°49'19.17868"N	41°18'36.02358"E
116	442148,25	1238314,24	52°49'23.26306"N	41°18'29.77030"E
117	442159,48	1238282,53	52°49'23.62384"N	41°18'28.07542"E
118	442196,61	1238276,50	52°49'24.82451"N	41°18'27.74855"E
119	442435,48	1238045,23	52°49'32.53343"N	41°18'15.36604"E
120	442435,68	1238030,09	52°49'32.53868"N	41°18'14.55744"E
121	442460,85	1238008,38	52°49'33.35117"N	41°18'13.39463"E
122	442471,55	1238011,25	52°49'33.69755"N	41°18'13.54648"E
123	442677,95	1237814,82	52°49'40.35852"N	41°18'03.02776"E
124	442685,42	1237776,18	52°49'40.59699"N	41°18'00.96302"E
125	442724,97	1237769,03	52°49'41.87584"N	41°18'00.57576"E
126	442940,92	1237553,31	52°49'48.84381"N	41°17'49.02430"E
127	442948,69	1237521,53	52°49'49.09250"N	41°17'47.32579"E
128	442987,62	1237515,63	52°49'50.35138"N	41°17'47.00525"E
129	443113,86	1237395,74	52°49'54.42507"N	41°17'40.58391"E
130	443270,19	1237246,49	52°49'59.46954"N	41°17'32.58969"E
131	443315,92	1237194,99	52°50'00.94445"N	41°17'29.83226"E
132	443326,10	1237162,38	52°50'01.27095"N	41°17'28.08891"E
133	443354,67	1237157,44	52°50'02.19476"N	41°17'27.82095"E
134	443417,50	1237084,77	52°50'04.22098"N	41°17'23.93014"E
135	443705,16	1236817,69	52°50'13.50319"N	41°17'09.62125"E
136	443709,77	1236798,90	52°50'13.65065"N	41°17'08.61681"E
137	443734,22	1236794,07	52°50'14.44117"N	41°17'08.35519"E
138	443759,11	1236770,38	52°50'15.24425"N	41°17'07.08599"E
139	443769,12	1236767,94	52°50'15.56785"N	41°17'06.95417"E
140	444042,48	1236505,84	52°50'24.38734"N	41°16'52.91145"E
141	444046,87	1236471,73	52°50'24.52625"N	41°16'51.08849"E
142	444084,70	1236464,12	52°50'25.74934"N	41°16'50.67623"E
143	444351,01	1236196,97	52°50'34.33976"N	41°16'36.36296"E
144	444568,47	1236002,09	52°50'41.35625"N	41°16'25.91714"E

145	444572,47	1235973,58	52°50'41.48295"N	41°16'24.39323"E
146	444601,25	1235971,69	52°50'42.41380"N	41°16'24.28775"E
147	444800,86	1235797,66	52°50'48.85455"N	41°16'14.95774"E
148	444806,87	1235763,06	52°50'49.04565"N	41°16'13.10803"E
149	444842,19	1235759,84	52°50'50.18793"N	41°16'12.93038"E
150	445177,75	1235432,62	52°51'01.01139"N	41°15'55.39169"E
151	445180,75	1235401,16	52°51'01.10535"N	41°15'53.71009"E
152	445209,29	1235394,78	52°51'02.02798"N	41°15'53.36452"E
153	445480,72	1235121,34	52°51'10.78145"N	41°15'38.70781"E
154	445488,55	1235087,08	52°51'11.03131"N	41°15'36.87566"E
155	445536,45	1235087,36	52°51'12.58088"N	41°15'36.88267"E

Площадь участка 2 = 326360 кв. м.

Общий периметр участка 2 = 20643,76 м.

Участок 3.

От точки **156** с 3 на В по пустырю и грунтовой дороге 11,66 м, по земельному участку с КН 68:20:4020002 до точки **157**.

От точки **157** с СЗ на ЮВ по пустырю и грунтовой дороге 11,10 м, по земельному участку с КН 68:20:4020002 до точки **158**.

От точки **158** с ССЗ на ЮЮВ по пустырю, пересекая грунтовую дорогу 106,27 м, по земельному участку с КН 68:20:4020002 до точки **159**.

От точки **159** с ВСВ на ЗЮЗ по пустырю 5,51 м, по земельному участку с КН 68:20:4020002 до точки **160**.

От точки **160** с ССЗ на ЮЮВ по пустырю, через грунтовые дороги 419,73 м, по земельному участку с КН 68:20:4020002 до точки **161**.

От точки **161** с ССЗ на ЮЮВ по пустырю, через грунтовые дороги, через ручей 246,38 м, по земельному участку с КН 68:20:4020002 до точки **162**.

От точки **162** с ССЗ на ЮЮВ по пустырю, по грунтовой дороге 175,22 м, по земельному участку с КН 68:20:4020002 до точки **163**.

От точки **163** с ССЗ на ЮЮВ по пустырю, по грунтовым дорогам 337,02 м, по земельным участкам с КН 68:20:4020002; 68:20:4020001 до точки **164**.

От точки **164** с ССЗ на ЮЮВ по пустырю, через грунтовые дороги 148,71 м, по земельному участку с КН 68:20:4020001 до точки **165**.

От точки **165** с ССЗ на ЮЮВ по пустырю, через грунтовые дороги, по огородам 228,31 м, по земельному участку с КН 68:20:4020001 до точки **166**.

От точки **166** с ССЗ на ЮЮВ по пустырю, через грунтовую дорогу, 177,03 м, по земельному участку с КН 68:20:4020001 до точки **167**.

От точки **167** с ССЗ на ЮЮВ по пустырю, вдоль грунтовой дороги 162,44 м, по земельным участкам с КН 68:20:4020001; 68:29:0209012 до точки **168**.

От точки **168** с ССЗ на ЮЮВ по пустырю, вдоль грунтовой дороги, через грунтовую дорогу 275,35 м, по земельным участкам с КН 68:29:0209012; 68:29:0209016 до точки **169**.

От точки **169** с ССЗ на ЮЮВ по пустырю 247,29 м, по земельным участкам с КН 68:29:0209016; 68:29:0209023 до точки **170**.

От точки **170** с ССЗ на ЮЮВ через грунтовую дорогу, по лесополосе 113,80 м, по земельным участкам с КН 68:29:0209023; 68:29:0301001 до точки **171**.

От точки **171** с ВСВ на ЗЮЗ по лесополосе, по пустырю 17,84 м, по земельным участкам с КН 68:29:0301001; 68:20:7502001 до точки **172**.

От точки **172** с ВЮВ на ЗСЗ вдоль железной дороги 9,93 м, по земельному участку с КН 68:20:7502001 до точки **173**.

От точки **173** с ЮЮВ на ССЗ по лесополосе, через грунтовую дорогу, по пустырю, по пашне 345,56 м, по земельным участкам с КН 68:20:7502001; 68:20:4021003 до точки **174**.

От точки **174** с ЮВ на СЗ по пашне 20,14 м, по земельному участку с КН 68:20:4021003 до точки **175**.

От точки **175** с ЮЮЗ на ССВ по пашне 27,94 м, по земельному участку с КН 68:20:4021003 до точки **176**.

От точки **176** с ЮЮВ на ССЗ по пашне, по пустырю 325,99 м, по земельному участку с КН 68:20:4021003 до точки **177**.

От точки **177** с ЮЮВ на ССЗ по пустырю, вдоль грунтовой дороги 81,79 м, по земельному участку с КН 68:20:4021003 до точки **178**.

От точки **178** с Ю на З по пустырю, через грунтовую дорогу 30,96 м, по земельным участкам с КН 68:20:4021003; 68:20:4020001 до точки **179**.

От точки **179** с ЗЮЗ на ВСВ по пустырю, через грунтовую дорогу 7,56 м, по земельному участку с КН 68:20:4020001 до точки **180**.

От точки **180** с ЮЮВ на ССЗ по пустырю, через грунтовую дорогу 139,76 м, по земельному участку с КН 68:20:4020001 до точки **181**.

От точки **181** с ЮЮВ на ССЗ по пустырю 74,63 м, по земельному участку с КН 68:20:4020001 до точки **182**.

От точки **182** с ЮЮВ на ССЗ по пустырю, по грунтовой дороге 215,51 м, по земельному участку с КН 68:20:4020001 до точки **183**.

От точки **183** с ЮВ на СЗ по пустырю, через грунтовую дорогу 24,76 м, по земельному участку с КН 68:20:4020001 до точки **184**.

От точки **184** с ЮЮЗ на ССВ через грунтовые дороги, по пустырю 24,67 м, по земельному участку с КН 68:20:4020001 до точки **185**.

От точки **185** с ЮЮВ на ССЗ по пустырю, по грунтовой дороге 281,10 м, по земельному участку с КН 68:20:4020001 до точки **186**.

От точки **186** с ЮЮВ на ССЗ по пустырю, по грунтовой дороге 78,65 м, по земельным участкам с КН 68:20:4020001; 68:20:4020002 до точки **187**.

От точки **187** с ЮВ на СЗ через грунтовую дорогу, по пустырю 25,91 м, по земельным участкам с КН 68:20:4020002; 68:20:4021003 до точки **188**.

От точки **188** с ЮЮЗ на ССВ по пустырю, по грунтовой дороге 19,73 м, по земельным участкам с КН 68:20:4021003; 68:20:4020002 до точки **189**.

От точки **189** с ЮЮВ на ССЗ по пустырю 141,59 м, по земельным участкам с КН 68:20:4020002; 68:20:4021003 до точки **190**.

От точки **190** с ЮЮВ на ССЗ по лугу, через ручей, через грунтовую дорогу 234,43 м, по земельным участкам с КН 68:20:4021003; 68:20:4021001; 68:20:4013001 до точки **191**.

От точки **191** с ЮВ на СЗ по пустырю, через грунтовую дорогу 29,19 м, по земельному участку с КН 68:20:4013001 до точки **192**.

От точки **192** с ЮЮЗ на ССВ через грунтовую дорогу, по пустырю 24,77 м, по земельному участку с КН 68:20:4013001 до точки **193**.

От точки **193** с ЮЮВ на ССЗ по пустырю, вдоль пашни, по грунтовой дороге 400,01 м, по земельным участкам с КН 68:20:4013001; 68:20:4013003 до точки **194**.

От точки **194** с ЮВ на СЗ по пустырю, через грунтовую дорогу 12,01 м, по земельному участку с КН 68:20:4013003 до точки **195**.

От точки **195** с ЮЮВ на ССЗ по пустырю, по грунтовой дороге 30,52 м, по земельному участку с КН 68:20:4013003 до точки **196**.

От точки **196** с ЮЮЗ на ССВ по грунтовой дороге, по пустырю 14,17 м, по земельному участку с КН 68:20:4013003 до точки **197**.

От точки **197** с ЮЮВ на ССЗ по пустырю, по грунтовой дороге 55,98 м, по земельному участку с КН 68:20:4013003 до точки **198**.

От точки **198** с ЮЗ на СВ по пустырю 16,61 м, по земельным участкам с КН 68:20:4013003; 68:20:4020002 до точки **156**.

Координаты поворотных точек границы территории объекта археологического наследия (даны в местной системе координат МСК – 68 и всемирной WGS – 84).

№ точки	X	Y	Широта	Долгота
156	437543,70	1241260,15	52°46'54.50925"N	41°21'07.54130"E
157	437543,25	1241271,80	52°46'54.49538"N	41°21'08.16291"E
158	437534,03	1241277,98	52°46'54.19748"N	41°21'08.49352"E
159	437433,54	1241312,56	52°46'50.94865"N	41°21'10.34820"E
160	437431,70	1241307,37	52°46'50.88882"N	41°21'10.07148"E
161	437026,17	1241415,66	52°46'37.77620"N	41°21'15.88776"E
162	436788,42	1241480,30	52°46'30.08870"N	41°21'19.35871"E
163	436617,61	1241519,39	52°46'24.56521"N	41°21'21.46011"E
164	436293,18	1241610,66	52°46'14.07506"N	41°21'26.35905"E
165	436148,90	1241646,69	52°46'09.40961"N	41°21'28.29431"E
166	435926,53	1241698,40	52°46'02.21881"N	41°21'31.07298"E
167	435753,84	1241737,38	52°45'56.63444"N	41°21'33.16790"E
168	435593,02	1241760,20	52°45'51.43316"N	41°21'34.39974"E

169	435320,92	1241802,40	52°45'42.63301"N	41°21'36.67520"E
170	435077,30	1241844,86	52°45'34.75419"N	41°21'38.96169"E
171	434964,84	1241862,33	52°45'31.11705"N	41°21'39.90349"E
172	434961,06	1241844,90	52°45'30.99380"N	41°21'38.97439"E
173	434963,63	1241835,31	52°45'31.07641"N	41°21'38.46278"E
174	435304,07	1241776,08	52°45'42.08644"N	41°21'35.27315"E
175	435319,71	1241763,39	52°45'42.59169"N	41°21'34.59497"E
176	435346,90	1241769,80	52°45'43.47165"N	41°21'34.93431"E
177	435669,14	1241720,49	52°45'53.89343"N	41°21'32.27492"E
178	435748,00	1241698,76	52°45'56.44335"N	41°21'31.10871"E
179	435778,87	1241696,43	52°45'57.44187"N	41°21'30.98159"E
180	435781,88	1241703,36	52°45'57.53964"N	41°21'31.35091"E
181	435919,02	1241676,40	52°46'01.97463"N	41°21'29.90031"E
182	435990,09	1241653,65	52°46'04.27247"N	41°21'28.68032"E
182	436199,73	1241603,71	52°46'11.05154"N	41°21'25.99710"E
184	436218,28	1241587,30	52°46'11.65070"N	41°21'25.12008"E
185	436242,54	1241591,80	52°46'12.43577"N	41°21'25.35783"E
186	436514,08	1241519,11	52°46'21.21599"N	41°21'21.45497"E
187	436590,01	1241498,65	52°46'23.67116"N	41°21'20.35640"E
188	436611,59	1241484,30	52°46'24.36845"N	41°21'19.58889"E
189	436630,91	1241488,26	52°46'24.99368"N	41°21'19.79829"E
190	436768,74	1241455,85	52°46'29.45063"N	41°21'18.05632"E
191	436995,72	1241397,23	52°46'36.79007"N	41°21'14.90749"E
192	437016,15	1241376,39	52°46'37.44977"N	41°21'13.79378"E
193	437040,17	1241382,44	52°46'38.22717"N	41°21'14.11422"E
194	437426,17	1241277,52	52°46'50.70817"N	41°21'08.47947"E
195	437432,09	1241267,07	52°46'50.89906"N	41°21'07.92138"E
196	437461,71	1241259,72	52°46'51.85684"N	41°21'07.52635"E
197	437474,92	1241264,88	52°46'52.28449"N	41°21'07.80036"E
198	437529,35	1241251,79	52°46'54.04453"N	41°21'07.09667"E

Площадь участка 3 = 77398 кв. м.

Общий периметр участка 3 = 5377,53 м.

Участок 4.

От точки **199** с СЗ на ЮВ по пустырю, по лесополосе 24,62 м, по земельным участкам с КН 68:20:7502001; 68:29:0301001 до точки **200**.

От точки **200** с ССЗ на ЮЮВ по лесополосе 59,31 м, по земельному участку с КН 68:29:0301001 до точки **201**.

От точки **201** с ССЗ на ЮЮВ по дороге с асфальтовым покрытием 301,57 м, по земельным участкам с КН 68:29:0301001; 68:29:0303001:445 до точки **202**.

От точки **202** с ССЗ на ЮЮВ по дороге с асфальтовым покрытием 127,70 м, по земельному участку с КН 68:29:0303001:445 до точки **203**.

От точки **203** с ССЗ на ЮЮВ по дороге с асфальтовым покрытием 228,62 м, по земельному участку с КН 68:29:0303001:445 до точки **204**.

От точки **204** с ССЗ на ЮЮВ по дороге с асфальтовым покрытием 216,84 м, по земельному участку с КН 68:29:0303001:445 до точки **205**.

От точки **205** с ССЗ на ЮЮВ по дороге с асфальтовым покрытием 304,73 м, по земельному участку с КН 68:29:0303001:445 до точки **206**.

От точки **206** с ССЗ на ЮЮВ по дороге с асфальтовым покрытием, по пустырю 215,35 м, по земельным участкам с КН 68:29:0303001:445; 68:29:0303001 до точки **207**.

От точки **207** с С на Ю по пустырю, по свалкам 141,85 м, по земельному участку с КН 68:29:0303001 до точки **208**.

От точки **208** с С на Ю по пустырю, по свалкам 134,58 м, по земельному участку с КН 68:29:0303001 до точки **209**.

От точки **209** с С на Ю по пустырю, по свалкам, через грунтовую дорогу 185,61 м, по земельным участкам с КН 68:29:0303001; 68:29:0314001 до точки **210**.

От точки **210** с С на Ю по пустырю, через грунтовую дорогу 42,62 м, по земельным участкам с КН 68:29:0314001; 68:29:0000000:1682 до точки **211**.

От точки **211** с С на Ю по пустырю, через огород 240,77 м, по земельному участку с КН 68:29:0314001 до точки **212**.

От точки **212** с С на Ю по пустырю 114,66 м, по земельному участку с КН 68:29:0314001 до точки **213**.

От точки **213** с С на Ю по пустырю 190,06 м, по земельному участку с КН 68:29:0314001 до точки **214**.

От точки **214** с С на Ю по пустырю, по грунтовой дороге 237,91 м, по земельному участку с КН 68:29:0314001 до точки **215**.

От точки **215** с С на Ю по грунтовой дороге, по пустырю 320,32 м, по земельному участку с КН 68:29:0314001 до точки **216**.

От точки **216** с С на Ю по пустырю 31,24 м, по земельному участку с КН 68:29:0314001 до точки **217**.

От точки **217** с С на Ю по пустырю 335,47 м, по земельному участку с КН 68:29:0314001 до точки **218**.

От точки **218** с С на Ю по пустырю, по грунтовой дороге 373,44 м, по земельному участку с КН 68:29:0314001 до точки **219**.

От точки **219** с С на Ю по пустырю, по грунтовой дороге 32,66 м, по земельным участкам с КН 68:29:0314001; 68:20:4224001; 68:20:0000000:2152 до точки **220**.

От точки **220** с СВ на ЮЗ по пустырю 24,99 м, по земельным участкам с КН 68:20:0000000:2152; 68:20:4224001 до точки **221**.

От точки **221** с ЮВ на СЗ по пустырю, по лесополосе 10,48 м, по земельному участку с КН 68:20:4224001 до точки **222**.

От точки **222** с ЮЮВ на ССЗ по пустырю, по лесополосе 37,65 м, по земельным участкам с КН 68:20:4224001; 68:20:0000000:2152 до точки **223**.

От точки **223** с Ю на С по пустырю, по грунтовой дороге 355,29 м, по земельному участку с КН 68:20:0000000:2152 до точки **224**.

От точки **224** с ЮВ на СЗ по пустырю, по грунтовой дороге, по пашне 32,27 м, по земельному участку с КН 68:20:0000000:2152 до точки **225**.

От точки **225** с ЮЗ на СВ по пашне, по грунтовой дороге, по пустырю 36,21 м, по земельному участку с КН 68:20:0000000:2152 до точки **226**.

От точки **226** с Ю на С по пашне, по грунтовой дороге, по пустырю 297,88 м, по земельному участку с КН 68:20:0000000:2152 до точки **227**.

От точки **227** с ЮЮВ на ССЗ по пашне 28,75 м, по земельному участку с КН 68:20:0000000:2152 до точки **228**.

От точки **228** с ЮЗ на СВ по пашне, по грунтовой дороге 22,14 м, по земельному участку с КН 68:20:0000000:2152 до точки **229**.

От точки **229** с Ю на С по грунтовой дороге, по пашне 295,82 м, по земельному участку с КН 68:20:0000000:2152 до точки **230**.

От точки **230** с ЮВ на СЗ по грунтовой дороге, по пашне 30,22 м, по земельным участкам с КН 68:20:0000000:2152; 68:20:4224001 до точки **231**.

От точки **231** с ЮЗ на СВ по пашне, по грунтовой дороге 23,91 м, по земельному участку с КН 68:20:0000000:2152 до точки **232**.

От точки **232** с Ю на С по грунтовой дороге, по пустырю 370,58 м, по земельному участку с КН 68:20:0000000:2152 до точки **233**.

От точки **233** с ЮВ на СЗ через грунтовую дорогу, по пашне 35,45 м, по земельному участку с КН 68:20:0000000:2152 до точки **234**.

От точки **234** с ЮЗ на СВ по пашне, через грунтовую дорогу 32,86 м, по земельному участку с КН 68:20:0000000:2152 до точки **235**.

От точки **235** с Ю на С по грунтовой дороге 101,29 м, по земельному участку с КН 68:20:0000000:2152 до точки **236**.

От точки **236** с Ю на С по грунтовой дороге 266,77 м, по земельным участкам с КН 68:20:0000000:2152; 68:20:4224001 до точки **237**.

От точки **237** с ЮЮВ на ССЗ по грунтовой дороге, по пашне 25,25 м, по земельным участкам с КН 68:20:4224001; 68:20:4224001:7 до точки **238**.

От точки **238** с ЮЗ на СВ по пашне, через грунтовую дорогу, по пустырю 20,93 м, по земельным участкам с КН 68:20:4224001:7; 68:20:4224001 до точки **239**.

От точки **239** с Ю на С по пустырю 267,39 м, по земельным участкам с КН 68:20:4224001; 68:20:2106001 до точки **240**.

От точки **240** с Ю на С по пустырю 179,70 м, по земельным участкам с КН 68:20:2106001; 68:20:7417001 до точки **241**.

От точки **241** с ЮВ на СЗ по пустырю 26,87 м, по земельным участкам с КН 68:20:7417001; 68:20:4223001:9 до точки **242**.

От точки **242** с ЮЮЗ на ССВ через дорогу с асфальтовым покрытием, по пустырю 22,49 м, по земельным участкам с КН 68:20:4223001:9; 68:20:7417001 до точки **243**.

От точки **243** с ЮЮВ на ССЗ по пустырю 179,93 м, по земельному участку с КН 68:20:7417001 до точки **244**.

От точки **244** с ЮЮВ на ССЗ по пустырю 243,55 м, по земельному участку с КН 68:20:7417001 до точки **245**.

От точки **245** с ЮЮВ на ССЗ по пустырю 20,67 м, по земельным участкам с КН 68:20:7417001; 68:20:4223001:9 до точки **246**.

От точки **246** с Ю на С по пустырю 20,38 м, по земельным участкам с КН 68:20:4223001:9; 68:20:7417001 до точки **247**.

От точки **247** с ЮЮВ на ССЗ по пустырю 196,05 м, по земельному участку с КН 68:20:7417001 до точки **248**.

От точки **248** с ЮЮВ на ССЗ по пустырю 216,13 м, по земельному участку с КН 68:20:7417001 до точки **249**.

От точки **249** с ЮВ на СЗ по пустырю 27,00 м, по земельным участкам с КН 68:20:7417001; 68:20:4223001:9 до точки **250**.

От точки **250** с ЮЮЗ на ССВ по пустырю 27,11 м, по земельным участкам с КН 68:20:4223001:9; 68:20:7417001 до точки **251**.

От точки **251** с ЮЮВ на ССЗ по пустырю, по лесополосе 413,20 м, по земельным участкам с КН 68:20:7417001; 68:20:4222001 до точки **252**.

От точки **252** с ЮЮВ на ССЗ по лесополосе 64,46 м, по земельным участкам с КН 68:20:4222001; 68:20:7502001 до точки **253**.

От точки **253** с ЗЮЗ на ВСВ по пустырю 14,23 м, по земельному участку с КН 68:20:7502001 до точки **199**.

**Координаты поворотных точек границы территории объекта
археологического наследия (даны в местной системе координат
МСК – 68 и всемирной WGS – 84).**

№ точки	X	Y	Широта	Долгота
199	434945,90	1241849,70	52°45'30.50364"N	41°21'39.23173"E
200	434928,00	1241866,61	52°45'29.92550"N	41°21'40.13506"E
201	434870,23	1241880,03	52°45'28.05736"N	41°21'40.85590"E
202	434571,45	1241920,99	52°45'18.39400"N	41°21'43.06695"E
203	434444,43	1241934,06	52°45'14.28558"N	41°21'43.77527"E
204	434217,73	1241963,69	52°45'06.95338"N	41°21'45.37542"E
205	434003,55	1241997,52	52°45'00.02643"N	41°21'47.19822"E
206	433703,74	1242052,06	52°44'50.33043"N	41°21'50.13254"E
207	433493,17	1242097,22	52°44'43.52085"N	41°21'52.55860"E
208	433351,81	1242108,87	52°44'38.94843"N	41°21'53.19208"E
209	433217,23	1242109,17	52°44'34.59474"N	41°21'53.21991"E
210	433031,65	1242105,39	52°44'28.59096"N	41°21'53.03475"E
211	432989,78	1242097,46	52°44'27.23602"N	41°21'52.61574"E
212	432749,53	1242081,66	52°44'19.46301"N	41°21'51.79476"E
213	432634,87	1242081,62	52°44'15.75371"N	41°21'51.80274"E

214	432444,82	1242083,74	52°44'09.60564"N	41°21'51.93250"E
215	432206,91	1242084,48	52°44'01.90920"N	41°21'51.99292"E
216	431886,59	1242083,47	52°43'51.54667"N	41°21'51.96734"E
217	431855,61	1242079,44	52°43'50.54423"N	41°21'51.75531"E
218	431521,38	1242108,25	52°43'39.73330"N	41°21'53.31999"E
219	431151,23	1242157,76	52°43'27.76142"N	41°21'55.99055"E
220	431118,63	1242155,79	52°43'26.70669"N	41°21'55.88843"E
221	431098,97	1242140,36	52°43'26.06986"N	41°21'55.06800"E
222	431105,82	1242132,43	52°43'26.29104"N	41°21'54.64487"E
223	431142,81	1242125,36	52°43'27.48731"N	41°21'54.26493"E
224	431495,31	1242080,91	52°43'38.88846"N	41°21'51.86543"E
225	431519,67	1242059,75	52°43'39.67538"N	41°21'50.73573"E
226	431552,28	1242075,50	52°43'40.73117"N	41°21'51.57212"E
227	431849,28	1242052,64	52°43'50.33802"N	41°21'50.32769"E
228	431876,10	1242042,31	52°43'51.20510"N	41°21'49.77482"E
229	431894,13	1242055,15	52°43'51.78907"N	41°21'50.45748"E
230	432189,95	1242055,72	52°44'01.35899"N	41°21'50.46168"E
231	432215,72	1242039,94	52°44'02.19181"N	41°21'49.61841"E
232	432234,03	1242055,33	52°44'02.78498"N	41°21'50.43699"E
233	432604,60	1242052,80	52°44'14.77292"N	41°21'50.26935"E
234	432633,83	1242032,75	52°44'15.71744"N	41°21'49.19811"E
235	432660,12	1242052,46	52°44'16.56899"N	41°21'50.24631"E
236	432761,38	1242054,85	52°44'19.84492"N	41°21'50.36473"E
237	433027,68	1242070,57	52°44'28.46066"N	41°21'51.17908"E
238	433051,75	1242062,90	52°44'29.23892"N	41°21'50.76811"E
239	433069,07	1242074,64	52°44'29.79986"N	41°21'51.39236"E
240	433336,44	1242078,52	52°44'38.44958"N	41°21'51.57557"E
241	433515,56	1242064,09	52°44'44.24340"N	41°21'50.79051"E
242	433538,15	1242049,53	52°44'44.97341"N	41°21'50.01234"E
243	433559,70	1242055,95	52°44'45.67090"N	41°21'50.35267"E
244	433735,75	1242018,78	52°44'51.36417"N	41°21'48.35551"E
245	433975,17	1241974,13	52°44'59.10706"N	41°21'45.95375"E
246	433993,93	1241965,45	52°44'59.71348"N	41°21'45.48931"E
247	434014,26	1241966,80	52°45'00.37124"N	41°21'45.55946"E
248	434207,85	1241935,87	52°45'06.63225"N	41°21'43.89305"E
249	434421,94	1241906,23	52°45'13.55650"N	41°21'42.29344"E
250	434444,20	1241890,96	52°45'14.27578"N	41°21'41.47725"E
251	434469,89	1241899,61	52°45'15.10733"N	41°21'41.93614"E
252	434879,26	1241843,51	52°45'28.34747"N	41°21'38.90771"E
253	434943,26	1241835,71	52°45'30.41746"N	41°21'38.48596"E

Площадь участка 4 = 118052 кв. м.

Общий периметр участка 4 = 7827,84 м.

Участок 5.

От точки **254** с С на Ю по пустырю, по пашне 145,84 м, по земельным участкам с КН 68:20:5543001:39; 68:20:5543001 до точки **255**.

От точки **255** с ССВ на ЮЮЗ по пашне, по пустырю 367,58 м, по земельному участку с КН 68:20:5543001 до точки **256**.

От точки **256** с ССВ на ЮЮЗ по пашне, через грунтовую дорогу 375,39 м, по земельному участку с КН 68:20:5543001 до точки **257**.

От точки **257** с ССВ на ЮЮЗ по пашне 348,47 м, по земельному участку с КН 68:20:5543001 до точки **258**.

От точки **258** с ССВ на ЮЮЗ по пашне 400,52 м, по земельному участку с КН 68:20:5543001 до точки **259**.

От точки **259** с ССВ на ЮЮЗ по пашне 410,75 м, по земельному участку с КН 68:20:5543001 до точки **260**.

От точки **260** с ССВ на ЮЮЗ по пашне 114,16 м, по земельному участку с КН 68:20:5543001 до точки **261**.

От точки **261** с В на З по пустырю 20,64 м, по земельному участку с КН 68:20:5543001 до точки **262**.

От точки **262** с ЮВ на СЗ по пустырю 18,27 м, по земельным участкам с КН 68:20:5543001; 68:20:5543001:1 до точки **263**.

От точки **263** с ЮЮЗ на ССВ по пустырю, по грунтовой дороге 104,63 м, по земельному участку с КН 68:20:5543001:1 до точки **264**.

От точки **264** с ЮЮВ на ССЗ по грунтовой дороге, по пашне 26,74 м, по земельному участку с КН 68:20:5543001:1 до точки **265**.

От точки **265** с ЮЗ на СВ по пашне, по грунтовой дороге 18,91 м, по земельному участку с КН 68:20:5543001:1 до точки **266**.

От точки **266** с ЮЮЗ на ССВ по пашне, по грунтовой дороге 344,82 м, по земельному участку с КН 68:20:5543001:1 до точки **267**.

От точки **267** с Ю на С по грунтовой дороге, по пашне 34,13 м, по земельному участку с КН 68:20:5543001:1 до точки **268**.

От точки **268** с ЮЗ на СВ по пашне, по грунтовой дороге 26,60 м, по земельному участку с КН 68:20:5543001:1 до точки **269**.

От точки **269** с ЮЮЗ на ССВ по грунтовой дороге, по пашне 352,96 м, по земельному участку с КН 68:20:5543001:1 до точки **270**.

От точки **270** с ЮВ на СЗ по грунтовой дороге, по пашне 25,73 м, по земельному участку с КН 68:20:5543001:1 до точки **271**.

От точки **271** с ЮЗ на СВ по пашне, по грунтовой дороге 32,12 м, по земельному участку с КН 68:20:5543001:1 до точки **272**.

От точки **272** с ЮЮЗ на ССВ по грунтовой дороге, по пашне 286,83 м, по земельному участку с КН 68:20:5543001:1 до точки **273**.

От точки **273** с ЮВ на СЗ по грунтовой дороге, по пашне 39,48 м, по земельному участку с КН 68:20:5543001:1 до точки **274**.

От точки **274** с ЮЗ на СВ по пашне, по грунтовой дороге 33,83 м, по земельному участку с КН 68:20:5543001:1 до точки **275**.

От точки **275** с СВ на ЮЗ по грунтовой дороге, по пашне 314,60 м, по земельным участкам с КН 68:20:5543001:1; 68:20:5543001 до точки **276**.

От точки **276** с ЮВ на СЗ по грунтовой дороге, по пашне 34,67 м, по земельным участкам с КН 68:20:5543001; 68:20:5543001:1 до точки **277**.

От точки **277** с ЮЗ на СВ по пашне, по грунтовой дороге 29,11 м, по земельным участкам с КН 68:20:5543001:1; 68:20:5543001 до точки **278**.

От точки **278** с Ю на С по грунтовой дороге, по пустырю, через деревья 312,94 м, по земельным участкам с КН 68:20:5543001; 68:20:5543001:1 до точки **279**.

От точки **279** с ЮВ на СЗ по пустырю, через деревья 24,70 м, по земельным участкам с КН 68:20:5543001; 68:20:5543001:1 до точки **280**.

От точки **280** с ЮЗ на СВ по пустырю, через деревья 26,64 м, по земельным участкам с КН 68:20:5543001:1; 68:20:5543001 до точки **281**.

От точки **281** с Ю на С по пустырю, по грунтовой дороге 52,47 м, по земельным участкам с КН 68:20:5543001; 68:20:5543001:1 до точки **282**.

От точки **282** с Ю на С по пустырю, по грунтовой дороге 59,68 м, по земельным участкам с КН 68:20:5543001:1; 68:20:5543001 до точки **283**.

От точки **283** с ЮЮЗ на ССВ по пустырю 17,99 м, по земельным участкам с КН 68:20:5543001; 68:29:0312001:256; 68:29:0312001:815 до точки **284**.

От точки **284** с З на В по пустырю 25,02 м, по земельным участкам с КН 68:29:0312001:256; 68:29:0312001:815; 68:20:5543001; 68:20:5543001:39 до точки **254**.

Координаты поворотных точек границы территории объекта археологического наследия (даны в местной системе координат МСК – 68 и всемирной WGS – 84).

№ точки	X	Y	Широта	Долгота
254	426665,29	1242935,78	52°41'02.67797"N	41°22'37.79870"E
255	426519,74	1242944,89	52°40'57.96977"N	41°22'38.29508"E
256	426153,42	1242914,55	52°40'46.11761"N	41°22'36.70891"E
257	425779,81	1242877,97	52°40'34.02931"N	41°22'34.79142"E
258	425433,44	1242839,83	52°40'22.82214"N	41°22'32.78904"E
259	425034,94	1242799,57	52°40'09.92842"N	41°22'30.67830"E
260	424626,13	1242759,73	52°39'56.70116"N	41°22'28.59108"E
261	424512,79	1242746,11	52°39'53.03386"N	41°22'27.87547"E
262	424509,65	1242725,71	52°39'52.93128"N	41°22'26.79024"E
263	424521,05	1242711,43	52°39'53.29937"N	41°22'26.02948"E
264	424625,29	1242720,53	52°39'56.67206"N	41°22'26.50526"E
265	424651,20	1242713,93	52°39'57.50995"N	41°22'26.15196"E
266	424665,14	1242726,71	52°39'57.96155"N	41°22'26.83088"E
267	425008,27	1242760,76	52°40'09.06373"N	41°22'28.61514"E

268	425042,04	1242755,81	52°40'10.15597"N	41°22'28.34900"E
269	425062,36	1242772,97	52°40'10.81418"N	41°22'29.26055"E
270	425413,50	1242808,82	52°40'22.17557"N	41°22'31.14028"E
271	425436,16	1242796,64	52°40'22.90804"N	41°22'30.49024"E
272	425463,32	1242813,80	52°40'23.78752"N	41°22'31.40133"E
273	425748,30	1242846,29	52°40'33.00841"N	41°22'33.10779"E
274	425784,75	1242831,13	52°40'34.18686"N	41°22'32.29802"E
275	425811,32	1242852,07	52°40'35.04743"N	41°22'33.41042"E
276	426124,40	1242882,99	52°40'45.17728"N	41°22'35.03133"E
277	426156,34	1242869,50	52°40'46.20991"N	41°22'34.31075"E
278	426179,67	1242886,91	52°40'46.96549"N	41°22'35.23560"E
279	426491,48	1242913,48	52°40'57.05403"N	41°22'36.62529"E
280	426512,71	1242900,87	52°40'57.74023"N	41°22'35.95236"E
281	426534,36	1242916,38	52°40'58.44137"N	41°22'36.77629"E
282	426586,52	1242910,65	52°41'00.12851"N	41°22'36.46715"E
283	426646,01	1242905,95	52°41'02.05282"N	41°22'36.21226"E
284	426663,33	1242910,84	52°41'02.61337"N	41°22'36.47120"E

Площадь участка 5 = 68847 кв. м.

Общий периметр участка 5 = 4426,22 м.

Участок 6.

От точки **285** с СЗ на ЮВ по пустырю 12,14 м, по земельному участку с КН 68:20:5544001:1 до точки **286**.

От точки **286** с ССВ на ЮЮЗ по пашне 147,66 м, по земельным участкам с КН 68:20:5544001:1; 68:20:5544001 до точки **287**.

От точки **287** с ССВ на ЮЮЗ по пашне 318,52 м, по земельному участку с КН 68:20:5544001 до точки **288**.

От точки **288** с ССВ на ЮЮЗ через грунтовую дорогу, по пашне 363,69 м, по земельному участку с КН 68:20:5544001 до точки **289**.

От точки **289** с ССВ на ЮЮЗ через грунтовую дорогу, по пашне 358,47 м, по земельным участкам с КН 68:20:5544001; 68:20:5544001:68 до точки **290**.

От точки **290** с ССВ на ЮЮЗ по пашне 390,97 м, по земельным участкам с КН 68:20:5544001:68; 68:20:5544001 до точки **291**.

От точки **291** с ССВ на ЮЮЗ по пашне 342,21 м, по земельным участкам с КН 68:20:5544001:68; 68:20:5544001 до точки **292**.

От точки **292** с ССВ на ЮЮЗ по пашне, по пустырю 322,55 м, по земельным участкам с КН 68:20:5544001:68; 68:20:5544001 до точки **293**.

От точки **293** с СЗ на ЮВ по пустырю 5,62 м, по земельному участку с КН 68:20:5544001 до точки **294**.

От точки **294** с С на Ю по пашне 17,65 м, по земельному участку с КН 68:20:5544001 до точки **295**.

От точки **295** с ССВ на ЮЮЗ по пашне, через грунтовую дорогу 28,78 м, по земельному участку с КН 68:20:5544001 до точки **296**.

От точки **296** с ССВ на ЮЮЗ по пашне 303,58 м, по земельному участку с КН 68:20:5544001 до точки **297**.

От точки **297** с ССВ на ЮЮЗ по пашне, через грунтовую дорогу 153,53 м, по земельным участкам с КН 68:20:5544001; 68:20:5611001 до точки **298**.

От точки **298** с ССВ на ЮЮЗ по пашне, по пустырю 172,06 м, по земельным участкам с КН 68:20:5611001; 68:20:5611001:23 до точки **299**.

От точки **299** с ССВ на ЮЮЗ по пустырю, по пашне 370,97 м, по земельному участку с КН 68:20:5611001:23 до точки **300**.

От точки **300** с ССВ на ЮЮЗ по пашне, по пустырю 1040,26 м, по земельным участкам с КН 68:20:5611001:23; 68:20:5611001; 68:20:5611001:1 до точки **301**.

От точки **301** с ССВ на ЮЮЗ по пашне, по пустырю 986,56 м, по земельному участку с КН 68:20:5611001:1 до точки **302**.

От точки **302** с СЗ на ЮВ по пашне 8,89 м, по земельному участку с КН 68:20:5611001:1 до точки **303**.

От точки **303** с ССВ на ЮЮЗ по пашне 38,79 м, по земельному участку с КН 68:20:5611001:1 до точки **304**.

От точки **304** с В на З по пашне 3,12 м, по земельному участку с КН 68:20:5611001:1 до точки **305**.

От точки **305** с ССВ на ЮЮЗ по пашне, через грунтовую дорогу 381,33 м, по земельным участкам с КН 68:20:5611001:1; 68:20:5611001; 68:20:5611001:24 до точки **306**.

От точки **306** с ССВ на ЮЮЗ по пашне 532,52 м, по земельному участку с КН 68:20:5611001:24 до точки **307**.

От точки **307** с ССВ на ЮЮЗ по грунтовой дороге, по пашне 522,45 м, по земельным участкам с КН 68:20:5611001:24; 68:20:5611001; 68:20:5823001 до точки **308**.

От точки **308** с ССВ на ЮЮЗ по пашне, по грунтовой дороге 412,71 м, по земельному участку с КН 68:20:5823001 до точки **309**.

От точки **309** с ССВ на ЮЮЗ по грунтовой дороге, по пашне, по пустырю 307,49 м, по земельному участку с КН 68:20:5823001 до точки **310**.

От точки **310** с С на Ю по пустырю 11,17 м, по земельному участку с КН 68:20:5823001 до точки **311**.

От точки **311** с СЗ на ЮВ по пустырю, по пашне 266,67 м, по земельному участку с КН 68:20:5823001 до точки **312**.

От точки **312** с СЗ на ЮВ по пашне 49,58 м, по земельному участку с КН 68:20:5823001 до точки **313**.

От точки **313** с ССЗ на ЮЮВ по пашне, по пустырю, через грунтовую дорогу 414,75 м, по земельным участкам с КН 68:20:5823001; 68:20:6335001:41; 68:20:6335001; 68:20:0000000:1075 до точки **314**.

От точки **314** с СВ на ЮЗ по пустырю, по грунтовой дороге 17,49 м, по земельным участкам с КН 68:20:0000000:1075; 68:20:6335001 до точки **315**.

От точки **315** с ЮВ на СЗ по грунтовой дороге 21,03 м, по земельному участку с КН 68:20:6335001 до точки **316**.

От точки **316** с ЮЮВ на ССЗ по грунтовой дороге 59,91 м, по земельным участкам с КН 68:20:6335001; 68:20:6335001:41; 68:20:5823001; 68:20:5823001:9 до точки **317**.

От точки **317** с ЮЮВ на ССЗ по грунтовой дороге 169,77 м, по земельному участку с КН 68:20:5823001 до точки **318**.

От точки **318** с ЮЮВ на ССЗ по грунтовой дороге 161,16 м, по земельному участку с КН 68:20:5823001 до точки **319**.

От точки **319** с ЮЮВ на ССЗ по грунтовой дороге 40,30 м, по земельному участку с КН 68:20:5823001 до точки **320**.

От точки **320** с ЮВ на СЗ по грунтовой дороге 199,74 м, по земельному участку с КН 68:20:5823001 до точки **321**.

От точки **321** с ЮВ на СЗ по грунтовой дороге 102,03 м, по земельному участку с КН 68:20:5823001 до точки **322**.

От точки **322** с Ю на С по грунтовой дороге 13,78 м, по земельным участкам с КН 68:20:5823001; 68:20:5822001 до точки **323**.

От точки **323** с ЮЮЗ на ССВ по грунтовой дороге, по пашне 259,05 м, по земельному участку с КН 68:20:5822001 до точки **324**.

От точки **324** с ЮЮВ на ССЗ по грунтовым дорогам 34,77 м, по земельному участку с КН 68:20:5822001 до точки **325**.

От точки **325** с ЮЗ на СВ по грунтовой дороге, по пустырю 36,61 м, по земельному участку с КН 68:20:5822001 до точки **326**.

От точки **326** с ЮЮЗ на ССВ по пустырю, по грунтовой дороге 383,74 м, по земельному участку с КН 68:20:5822001 до точки **327**.

От точки **327** с ЮВ на СЗ по пустырю, по грунтовой дороге 38,14 м, по земельному участку с КН 68:20:5822001 до точки **328**.

От точки **328** с ЮЗ на СВ по грунтовой дороге, по пустырю 35,27 м, по земельному участку с КН 68:20:5822001 до точки **329**.

От точки **329** с ЮЮЗ на ССВ по пустырю, по грунтовой дороге 466,55 м, по земельному участку с КН 68:20:5822001 до точки **330**.

От точки **330** с ЮВ на СЗ по пустырю, по грунтовой дороге, по пашне 34,77 м, по земельному участку с КН 68:20:5822001 до точки **331**.

От точки **331** с ЮЗ на СВ по пашне, по грунтовой дороге 35,04 м, по земельному участку с КН 68:20:5822001 до точки **332**.

От точки **332** с ЮЮЗ на ССВ по грунтовой дороге, по пашне 467,15 м, по земельному участку с КН 68:20:5822001 до точки **333**.

От точки **333** с ЮВ на СЗ по грунтовой дороге, по пашне 45,44 м, по земельному участку с КН 68:20:5822001 до точки **334**.

От точки **334** с ЮЗ на СВ по пашне, по грунтовой дороге 35,51 м, по земельному участку с КН 68:20:5822001 до точки **335**.

От точки **335** с ЮЮЗ на ССВ по грунтовой дороге, по пашне 362,36 м, по земельному участку с КН 68:20:5822001 до точки **336**.

От точки **336** с ВЮВ на ССЗ по грунтовой дороге 12,89 м, по земельному участку с КН 68:20:5822001 до точки **337**.

От точки **337** с Ю на С по грунтовой дороге, по пашне 37,14 м, по земельному участку с КН 68:20:5822001 до точки **338**.

От точки **338** с З на В по грунтовой дороге, по пустырю 13,64 м, по земельным участкам с КН 68:20:5822001; 68:20:5611001 до точки **339**.

От точки **339** с ЮЮЗ на ССВ по грунтовой дороге, по пашне 277,47 м, по земельным участкам с КН 68:20:5611001; 68:20:5546001; 68:20:5546001:1 до точки **340**.

От точки **340** с ЮВ на СЗ по грунтовой дороге, по пашне 37,61 м, по земельному участку с КН 68:20:5546001:1 до точки **341**.

От точки **341** с ЮЗ на СВ по пашне, по грунтовой дороге 32,58 м, по земельному участку с КН 68:20:5546001:1 до точки **342**.

От точки **342** с ЮЮЗ на ССВ по грунтовой дороге, по пустырю 285,28 м, по земельным участкам с КН 68:20:5546001:1; 68:20:5546001 до точки **343**.

От точки **343** с ЮВ на СЗ по пустырю, по грунтовой дороге, по пашне 35,10 м, по земельным участкам с КН 68:20:5546001; 68:20:5546001:1 до точки **344**.

От точки **344** с ЮЗ на СВ по пашне, по грунтовой дороге 29,59 м, по земельным участкам с КН 68:20:5546001:1; 68:20:5546001 до точки **345**.

От точки **345** с ЮЮЗ на ССВ по грунтовой дороге, по пашне 299,47 м, по земельным участкам с КН 68:20:5546001; 68:20:5546001:1; 68:20:5546001:18 до точки **346**.

От точки **346** с ЮВ на СЗ по грунтовой дороге, по пашне 30,31 м, по земельному участку с КН 68:20:5546001:18 до точки **347**.

От точки **347** с ЮЗ на СВ по пашне, по грунтовой дороге 30,83 м, по земельному участку с КН 68:20:5546001:18 до точки **348**.

От точки **348** с ЮЮЗ на ССВ по грунтовой дороге, по пашне 161,43 м, по земельному участку с КН 68:20:5546001:18 до точки **349**.

От точки **349** с ЮЮЗ на ССВ по грунтовой дороге, по пашне 132,92 м, по земельному участку с КН 68:20:5546001:18 до точки **350**.

От точки **350** с ЮВ на СЗ по грунтовой дороге, по пашне 33,77 м, по земельному участку с КН 68:20:5546001:18 до точки **351**.

От точки **351** с ЮЗ на СВ по пашне, по грунтовой дороге 29,21 м, по земельному участку с КН 68:20:5546001:18 до точки **352**.

От точки **352** с ЮЮЗ на ССВ по грунтовой дороге, по пашне 298,53 м, по земельному участку с КН 68:20:5546001:18 до точки **353**.

От точки **353** с ЮВ на СЗ по грунтовой дороге, по пашне 29,03 м, по земельному участку с КН 68:20:5546001:18 до точки **354**.

От точки **354** с ЮЗ на СВ по пашне, по грунтовой дороге 33,23 м, по земельному участку с КН 68:20:5546001:18 до точки **355**.

От точки **355** с ЮЮЗ на ССВ по грунтовой дороге, по пашне, по пустырю 296,95 м, по земельным участкам с КН 68:20:5546001:18; 68:20:5546001 до точки **356**.

От точки **356** с ЮВ на СЗ по пустырю, по грунтовой дороге 30,37 м, по земельным участкам с КН 68:20:5546001; 68:20:5546001:18 до точки **357**.

От точки **357** с ЮЗ на СВ по грунтовой дороге, по пустырю 33,44 м, по земельному участку с КН 68:20:5546001:18 до точки **358**.

От точки **358** с ЮЮЗ на ССВ по пустырю, по грунтовой дороге, по пашне 507,96 м, по земельным участкам с КН 68:20:5546001:18; 68:20:0000000:2427; 68:20:5544001; 68:20:5544001:66 до точки **359**.

От точки **359** с ЮЮЗ на ССВ по пустырю, по грунтовой дороге, по пашне 29,10 м, по земельным участкам с КН 68:20:5544001:66; 68:20:5544001 до точки **360**.

От точки **360** с ЮЮЗ на ССВ по грунтовой дороге, по пашне, по пустырю 107,80 м, по земельному участку с КН 68:20:5544001 до точки **361**.

От точки **361** с ЮВ на СЗ по грунтовой дороге, по пашне 28,11 м, по земельным участкам с КН 68:20:5544001; 68:20:5544001:66 до точки **362**.

От точки **362** с ЮЗ на СВ по пашне, по грунтовой дороге 24,71 м, по земельным участкам с КН 68:20:5544001:66; 68:20:5544001 до точки **363**.

От точки **363** с ЮЮЗ на ССВ по грунтовой дороге, по пашне 280,11 м, по земельному участку с КН 68:20:5544001 до точки **364**.

От точки **364** с ЮЮВ на ССЗ по грунтовой дороге, по пашне 22,39 м, по земельным участкам с КН 68:20:5544001; 68:20:5544001:67 до точки **365**.

От точки **365** с Ю на С по грунтовой дороге, по пашне 43,03 м, по земельному участку с КН 68:20:5544001:67 до точки **366**.

От точки **366** с З на В по грунтовой дороге, по пустырю 6,61 м, по земельным участкам с КН 68:20:5544001:67; 68:20:5544001 до точки **367**.

От точки **367** с ЮЮЗ на ССВ по пустырю, по грунтовой дороге, по пашне 282,34 м, по земельным участкам с КН 68:20:5544001; 68:20:5544001:67 до точки **368**.

От точки **368** с ЮВ на СЗ по грунтовой дороге, по пашне 28,10 м, по земельному участку с КН 68:20:5544001:67 до точки **369**.

От точки **369** с ЮЗ на СВ по пашне, по грунтовой дороге 30,88 м, по земельному участку с КН 68:20:5544001:67 до точки **370**.

От точки **370** с ЮЮЗ на ССВ по грунтовой дороге, по пашне 299,68 м, по земельным участкам с КН 68:20:5544001:67; 68:20:5544001 до точки **371**.

От точки **371** с Ю на С по грунтовой дороге, по пашне 27,06 м, по земельным участкам с КН 68:20:5544001; 68:20:5544001:67 до точки **372**.

От точки **372** с ЮЗ на СВ по пашне, по грунтовой дороге 24,49 м, по земельным участкам с КН 68:20:5544001:67; 68:20:5544001 до точки **373**.

От точки **373** с ЮЮЗ на ССВ по грунтовой дороге, по пашне 340,95 м, по земельному участку с КН 68:20:5544001 до точки **374**.

От точки **374** с ЮВ на СЗ по пустырю, по грунтовой дороге 31,11 м, по земельным участкам с КН 68:20:5544001; 68:20:0000000:2427 до точки **375**.

От точки **375** с ЮЗ на СВ по грунтовой дороге, по пустырю 31,60 м, по земельным участкам с КН 68:20:0000000:2427; 68:20:5544001 до точки **376**.

От точки **376** с ЮЮЗ на ССВ по пустырю 287,84 м, по земельным участкам с КН 68:20:5544001; 68:20:5544001:68 до точки **377**.

От точки **377** с ЮВ на СЗ по пустырю, через дорогу с асфальтовым покрытием 32,47 м, по земельным участкам с КН 68:20:5544001:68; 68:20:5544001; 68:20:0000000:2427 до точки **378**.

От точки **378** с ЮЗ на СВ через дорогу с асфальтовым покрытием, по пустырю 30,37 м, по земельным участкам с КН 68:20:0000000:2427; 68:20:5544001 до точки **379**.

От точки **379** с ЮЮЗ на ССВ по пустырю 302,89 м, по земельному участку с КН 68:20:5544001 до точки **380**.

От точки **380** с ЮВ на СЗ по пустырю, через грунтовую дорогу, через дорогу с асфальтовым покрытием 32,90 м, по земельному участку с КН 68:20:5544001 до точки **381**.

От точки **381** с ЮЗ на СВ через дорогу с асфальтовым покрытием, по пустырю 29,16 м, по земельному участку с КН 68:20:5544001 до точки **382**.

От точки **382** с ЮЮЗ на ССВ по пустырю 297,64 м, по земельным участкам с КН 68:20:5544001; 68:20:5544001:1 до точки **383**.

От точки **383** с ЮВ на СЗ по пустырю, по дороге с асфальтовым покрытием 34,36 м, по земельному участку с КН 68:20:5544001:1 до точки **384**.

От точки **384** с ЮЗ на СВ по дороге с асфальтовым покрытием, по пустырю 29,98 м, по земельному участку с КН 68:20:5544001:1 до точки **385**.

От точки **385** с ЮЮЗ на ССВ по пустырю, вдоль дороги с асфальтовым покрытием 125,31 м, по земельным участкам с КН 68:20:5544001:1; 68:20:5544001 до точки **386**.

От точки **386** с З на В по пустырю 17,80 м, по земельному участку с КН 68:20:5544001:1 до точки **285**.

Координаты поворотных точек границы территории объекта археологического наследия (даны в местной системе координат МСК – 68 и всемирной WGS – 84).

№ точки	X	Y	Широта	Долгота
285	424417,09	1242724,85	52°39'49.93684"N	41°22'26.75196"E
286	424410,74	1242735,20	52°39'49.73193"N	41°22'27.30319"E
287	424263,70	1242721,63	52°39'44.97440"N	41°22'26.59303"E
288	423946,86	1242688,96	52°39'34.72276"N	41°22'24.88048"E
289	423585,02	1242652,25	52°39'23.01513"N	41°22'22.95688"E
290	423228,86	1242611,62	52°39'11.49104"N	41°22'20.82458"E
291	422839,90	1242572,04	52°38'58.90587"N	41°22'18.75114"E
292	422499,35	1242538,33	52°38'47.88709"N	41°22'16.98624"E
293	422178,44	1242505,80	52°38'37.50373"N	41°22'15.28271"E
294	422174,23	1242509,53	52°38'37.36772"N	41°22'15.48144"E

295	422156,62	1242510,63	52°38'36.79808"N	41°22'15.54140"E
296	422129,47	1242501,10	52°38'35.91927"N	41°22'15.03681"E
297	421826,83	1242477,19	52°38'26.12738"N	41°22'13.79043"E
298	421673,83	1242464,42	52°38'21.17704"N	41°22'13.12409"E
299	421502,51	1242448,44	52°38'15.63387"N	41°22'12.28863"E
300	421133,50	1242410,37	52°38'03.69411"N	41°22'10.29522"E
301	420098,42	1242306,69	52°37'30.20293"N	41°22'04.87043"E
302	419116,75	1242208,69	52°36'58.43981"N	41°21'59.74522"E
303	419108,78	1242212,64	52°36'58.18218"N	41°21'59.95585"E
304	419070,46	1242206,57	52°36'56.94216"N	41°21'59.63653"E
305	419069,91	1242203,51	52°36'56.92421"N	41°21'59.47394"E
306	418690,40	1242166,30	52°36'44.64471"N	41°21'57.52909"E
307	418160,76	1242111,10	52°36'27.50737"N	41°21'54.64161"E
308	417640,83	1242059,73	52°36'10.68433"N	41°21'51.95740"E
309	417232,82	1241997,68	52°35'57.48142"N	41°21'48.69645"E
310	416935,65	1241918,69	52°35'47.86336"N	41°21'44.52618"E
311	416924,49	1241918,31	52°35'47.50230"N	41°21'44.50698"E
312	416743,17	1242113,85	52°35'41.64690"N	41°21'54.91133"E
313	416704,88	1242145,34	52°35'40.40984"N	41°21'56.58758"E
314	416353,74	1242366,06	52°35'29.06156"N	41°22'08.34298"E
315	416338,70	1242357,13	52°35'28.57454"N	41°22'07.86988"E
316	416346,43	1242337,57	52°35'28.82360"N	41°22'06.83017"E
317	416399,91	1242310,56	52°35'30.55235"N	41°22'05.39083"E
318	416543,54	1242220,03	52°35'35.19423"N	41°22'00.56936"E
319	416682,30	1242138,08	52°35'39.67896"N	41°21'56.20385"E
320	416715,47	1242115,19	52°35'40.75084"N	41°21'54.98493"E
321	416850,83	1241968,31	52°35'45.12203"N	41°21'47.16989"E
322	416913,27	1241887,61	52°35'47.13765"N	41°21'42.87698"E
323	416927,05	1241887,54	52°35'47.58344"N	41°21'42.87202"E
324	417177,91	1241952,14	52°35'55.70256"N	41°21'46.28175"E
325	417210,40	1241939,77	52°35'56.75298"N	41°21'45.62164"E
326	417233,58	1241968,10	52°35'57.50441"N	41°21'47.12477"E
327	417612,86	1242026,48	52°36'09.77769"N	41°21'50.19312"E
328	417646,50	1242008,52	52°36'10.86501"N	41°21'49.23585"E
329	417672,18	1242032,70	52°36'11.69709"N	41°21'50.51840"E
330	418136,31	1242080,18	52°36'26.71474"N	41°21'53.00063"E
331	418163,93	1242059,06	52°36'27.60715"N	41°21'51.87588"E
332	418187,29	1242085,18	52°36'28.36426"N	41°21'53.26187"E
333	418651,87	1242134,03	52°36'43.39652"N	41°21'55.81740"E
334	418692,68	1242114,05	52°36'44.71570"N	41°21'54.75198"E
335	418717,06	1242139,87	52°36'45.50579"N	41°21'56.12210"E
336	419077,47	1242177,43	52°36'57.16741"N	41°21'58.08711"E
337	419083,64	1242166,12	52°36'57.36642"N	41°21'57.48544"E

338	419120,76	1242167,34	52°36'58.56736"N	41°21'57.54706"E
339	419123,16	1242180,76	52°36'58.64571"N	41°21'58.26015"E
340	419399,38	1242207,08	52°37'07.58309"N	41°21'59.63527"E
341	419431,34	1242187,27	52°37'08.61599"N	41°21'58.57952"E
342	419455,94	1242208,63	52°37'09.41295"N	41°21'59.71278"E
343	419739,90	1242236,07	52°37'18.60078"N	41°22'01.14695"E
344	419771,48	1242220,76	52°37'19.62162"N	41°22'00.33038"E
345	419793,49	1242240,53	52°37'20.33470"N	41°22'01.37943"E
346	420082,34	1242271,18	52°37'29.68089"N	41°22'02.98402"E
347	420108,22	1242255,41	52°37'30.51731"N	41°22'02.14344"E
348	420131,38	1242275,77	52°37'31.26762"N	41°22'03.22384"E
349	420292,03	1242291,60	52°37'36.46563"N	41°22'04.05169"E
350	420424,30	1242304,77	52°37'40.74537"N	41°22'04.74058"E
351	420453,65	1242288,08	52°37'41.69401"N	41°22'03.85074"E
352	420473,53	1242309,50	52°37'42.33826"N	41°22'04.98786"E
353	420770,66	1242338,34	52°37'51.95219"N	41°22'06.49595"E
354	420794,67	1242322,03	52°37'52.72809"N	41°22'05.62672"E
355	420819,38	1242344,25	52°37'53.52863"N	41°22'06.80605"E
356	421114,71	1242375,15	52°38'03.08443"N	41°22'08.42404"E
357	421139,54	1242357,65	52°38'03.88680"N	41°22'07.49141"E
358	421165,95	1242378,16	52°38'04.74225"N	41°22'08.57977"E
359	421671,26	1242430,04	52°38'21.09215"N	41°22'11.29601"E
360	421698,64	1242439,87	52°38'21.97842"N	41°22'11.81647"E
361	421806,22	1242446,76	52°38'25.45908"N	41°22'12.17386"E
362	421829,78	1242431,44	52°38'26.22049"N	41°22'11.35716"E
363	421846,73	1242449,42	52°38'26.76975"N	41°22'12.31193"E
364	422125,94	1242471,94	52°38'35.80359"N	41°22'13.48626"E
365	422146,46	1242462,99	52°38'36.46698"N	41°22'13.00855"E
366	422189,45	1242464,82	52°38'37.85783"N	41°22'13.10228"E
367	422190,70	1242471,31	52°38'37.89860"N	41°22'13.44734"E
368	422471,60	1242499,75	52°38'46.98741"N	41°22'14.93655"E
369	422496,86	1242487,43	52°38'47.80397"N	41°22'14.27917"E
370	422521,96	1242505,42	52°38'48.61688"N	41°22'15.23394"E
371	422820,12	1242535,60	52°38'58.26414"N	41°22'16.81447"E
372	422846,85	1242531,42	52°38'59.12867"N	41°22'16.58991"E
373	422865,90	1242546,81	52°38'59.74573"N	41°22'17.40696"E
374	423205,10	1242581,28	52°39'10.72086"N	41°22'19.21257"E
375	423231,42	1242564,68	52°39'11.57151"N	41°22'18.32734"E
376	423254,63	1242586,14	52°39'12.32344"N	41°22'19.46702"E
377	423540,80	1242617,13	52°39'21.58283"N	41°22'21.09212"E
378	423569,74	1242602,40	52°39'22.51833"N	41°22'20.30612"E
379	423592,93	1242622,02	52°39'23.26952"N	41°22'21.34800"E
380	423893,27	1242652,50	52°39'32.98728"N	41°22'22.94503"E

381	423922,56	1242637,51	52°39'33.93409"N	41°22'22.14512"E
382	423943,54	1242657,77	52°39'34.61382"N	41°22'23.22131"E
383	424239,50	1242689,32	52°39'44.18992"N	41°22'24.87586"E
384	424269,62	1242672,77	52°39'45.16351"N	41°22'23.99283"E
385	424290,28	1242694,50	52°39'45.83295"N	41°22'25.14736"E
386	424414,95	1242707,18	52°39'49.86674"N	41°22'25.81193"E

Площадь участка 6 = 261013 кв. м.

Общий периметр участка 6 = 16861,84 м.

Участок 7.

От точки **387** с СЗ на ЮВ по пустырю, по пашне 234,56 м, по земельным участкам с КН 68:20:0000000:1075; 68:20:6334001 до точки **388**.

От точки **388** с СЗ на ЮВ по пашне 77,46 м, по земельному участку с КН 68:20:0000000:1075 до точки **389**.

От точки **389** с СЗ на ЮВ по лесополосе 186,45 м, по земельным участкам с КН 68:20:0000000:1075; 68:20:6334001 до точки **390**.

От точки **390** с СЗ на ЮВ по лесополосе 571,78 м, по земельным участкам с КН 68:20:6334001; 68:20:0000000:1075 до точки **391**.

От точки **391** с СЗ на ЮВ по лесополосе 97,49 м, по земельному участку с КН 68:20:0000000:1075 до точки **392**.

От точки **392** с СЗ на ЮВ по лесополосе 124,69 м, по земельному участку с КН 68:20:0000000:1075 до точки **393**.

От точки **393** с СЗ на ЮВ по лесополосе 130,94 м, по земельному участку с КН 68:20:0000000:1075 до точки **394**.

От точки **394** с СЗ на ЮВ по лесополосе 135,44 м, по земельному участку с КН 68:20:0000000:1075 до точки **395**.

От точки **395** с СЗ на ЮВ по лесополосе, через грунтовую дорогу, по пустырю 79,81 м, по земельному участку с КН 68:20:0000000:1075 до точки **396**.

От точки **396** с СЗ на ЮВ по пустырю, по лесополосе 153,07 м, по земельным участкам с КН 68:20:0000000:1075; 68:20:6334001; 68:20:6334002; 68:20:6334002:13 до точки **397**.

От точки **397** с СЗ на ЮВ по лесополосе 419,18 м, по земельному участку с КН 68:20:6334002:13 до точки **398**.

От точки **398** с СЗ на ЮВ по лесополосе, по пустырю, через грунтовую дорогу 121,41 м, по земельному участку с КН 68:20:6334002:13 до точки **399**.

От точки **399** с СЗ на ЮВ по пустырю, по лесополосе 393,76 м, по земельному участку с КН 68:20:6334002:13 до точки **400**.

От точки **400** с СЗ на ЮВ по лесополосе 68,01 м, по земельному участку с КН 68:20:6334002:13 до точки **401**.

От точки **401** с СЗ на ЮВ по лесополосе, по пустырю 134,63 м, по земельному участку с КН 68:20:6334002:13 до точки **402**.

От точки **402** с СЗ на ЮВ по пустырю 35,06 м, по земельному участку с КН 68:20:6334002:13 до точки **403**.

От точки **403** с СЗ на ЮВ по пустырю 9,41 м, по земельному участку с КН 68:20:6334002:13 до точки **404**.

От точки **404** с СВ на ЮЗ по пустырю 7,21 м, по земельному участку с КН 68:20:6334002:13 до точки **405**.

От точки **405** с ВСВ на ЗЮЗ по пустырю, по пашне 10,03 м, по земельному участку с КН 68:20:6334002:13 до точки **406**.

От точки **406** с ЮВ на СЗ по пашне, по пустырю 86,05 м, по земельному участку с КН 68:20:6334002:13 до точки **407**.

От точки **407** с ЮВ на СЗ по пашне, по пустырю 97,09 м, по земельному участку с КН 68:20:6334002:13 до точки **408**.

От точки **408** с ЮВ на СЗ по пашне, по пустырю 59,41 м, по земельному участку с КН 68:20:6334002:13 до точки **409**.

От точки **409** с ЮВ на СЗ по пашне, по пустырю 108,68 м, по земельному участку с КН 68:20:6334002:13 до точки **410**.

От точки **410** с ЮВ на СЗ по пашне, по пустырю 83,67 м, по земельному участку с КН 68:20:6334002:13 до точки **411**.

От точки **411** с ЮВ на СЗ по пашне, по пустырю 278,20 м, по земельному участку с КН 68:20:6334002:13 до точки **412**.

От точки **412** с ЮВ на СЗ по пустырю 237,83 м, по земельному участку с КН 68:20:6334002:13 до точки **413**.

От точки **413** с ЮВ на СЗ по пустырю 350,61 м, по земельным участкам с КН 68:20:6334002:13; 68:20:6334001; 68:20:0000000:1075 до точки **414**.

От точки **414** с ЮВ на СЗ по пустырю, по пашне, по грунтовой дороге 81,27 м, по земельным участкам с КН 68:20:0000000:1075; 68:20:6334001 до точки **415**.

От точки **415** с ЮВ на СЗ по пустырю, по грунтовой дороге, по пашне 330,77 м, по земельному участку с КН 68:20:6334001 до точки **416**.

От точки **416** с ЮВ на СЗ по пашне, по грунтовой дороге 103,43 м, по земельным участкам с КН 68:20:6334001; 68:20:6334003 до точки **417**.

От точки **417** с ЮВ на СЗ по грунтовой дороге, по пашне, по пустырю 443,32 м, по земельным участкам с КН 68:20:6334003; 68:20:6334001; 68:20:0000000:1075 до точки **418**.

От точки **418** с ЮВ на СЗ по грунтовой дороге, по пашне, по пустырю 382,59 м, по земельному участку с КН 68:20:6334001 до точки **419**.

От точки **419** с ЮВ на СЗ по грунтовой дороге, по пашне, по пустырю, по дороге с асфальтовым покрытием 333,33 м, по земельному участку с КН 68:20:6334001 до точки **420**.

От точки **420** с ЮЮЗ на ССВ по дороге с асфальтовым покрытием, по пустырю 13,67 м, по земельному участку с КН 68:20:6334001 до точки **421**.

От точки **421** с З на В по пустырю, по пашне 16,34 м, по земельным участкам с КН 68:20:6334001; 68:20:0000000:1075 до точки **387**.

**Координаты поворотных точек границы территории объекта
археологического наследия (даны в местной системе координат
МСК – 68 и всемирной WGS – 84).**

№ точки	X	Y	Широта	Долгота
387	413992,83	1244209,19	52°34'12.76663"N	41°23'46.40432"E
388	413815,86	1244363,14	52°34'07.04737"N	41°23'54.58948"E
389	413755,24	1244411,36	52°34'05.08806"N	41°23'57.15343"E
390	413611,91	1244530,61	52°34'00.45561"N	41°24'03.49350"E
391	413186,64	1244912,81	52°33'46.71122"N	41°24'23.80918"E
392	413115,47	1244979,44	52°33'44.41106"N	41°24'27.35035"E
393	413033,08	1245073,03	52°33'41.74879"N	41°24'32.32321"E
394	412949,92	1245174,18	52°33'39.06180"N	41°24'37.69726"E
395	412865,79	1245280,32	52°33'36.34352"N	41°24'43.33607"E
386	412818,84	1245344,86	52°33'34.82667"N	41°24'46.76452"E
397	412744,17	1245478,48	52°33'32.41516"N	41°24'53.86124"E
398	412552,29	1245851,17	52°33'26.21858"N	41°25'13.65335"E
399	412494,03	1245957,69	52°33'24.33677"N	41°25'19.31008"E
400	412320,10	1246310,96	52°33'18.71922"N	41°25'38.06868"E
401	412283,05	1246367,99	52°33'17.52203"N	41°25'41.09721"E
402	412222,12	1246488,04	52°33'15.55379"N	41°25'47.47154"E
403	412203,27	1246517,60	52°33'14.94468"N	41°25'49.04122"E
404	412196,25	1246523,87	52°33'14.71772"N	41°25'49.37429"E
405	412189,83	1246520,59	52°33'14.50995"N	41°25'49.20045"E
406	412186,70	1246511,06	52°33'14.40846"N	41°25'48.69475"E
407	412222,58	1246432,85	52°33'15.56734"N	41°25'44.54223"E
408	412268,15	1246347,11	52°33'17.03947"N	41°25'39.98957"E
409	412303,04	1246299,03	52°33'18.16700"N	41°25'37.43618"E
410	412345,73	1246199,09	52°33'19.54552"N	41°25'32.12980"E
411	412382,59	1246123,98	52°33'20.73602"N	41°25'28.14152"E
412	412509,93	1245876,64	52°33'24.84890"N	41°25'15.00726"E
413	412618,97	1245665,27	52°33'28.37040"N	41°25'03.78252"E
414	412784,16	1245356,01	52°33'33.70508"N	41°24'47.35819"E
415	412826,89	1245286,89	52°33'35.08526"N	41°24'43.68687"E
416	413036,04	1245030,64	52°33'41.84312"N	41°24'30.07276"E
417	413105,45	1244953,96	52°33'44.08603"N	41°24'25.99827"E
418	413434,67	1244657,06	52°33'54.72629"N	41°24'10.21746"E
419	413721,38	1244403,74	52°34'03.99236"N	41°23'56.75096"E
420	413977,51	1244190,41	52°34'12.27027"N	41°23'45.40817"E
421	413990,94	1244192,97	52°34'12.70485"N	41°23'45.54323"E

Площадь участка 7 = 73618 кв. м.

Общий периметр участка 7 = 5996,65 м.

Участок 8.

От точки **422** с СЗ на ЮВ по пашне, через грунтовые дороги, по лесу, по опушке леса 651,47 м, по земельному участку с КН 68:20:6334002 до точки **423**.

От точки **423** с СЗ на ЮВ по лесу, по опушке леса 135,62 м, по земельным участкам с КН 68:20:6334002; 68:20:6334004 до точки **424**.

От точки **424** с СЗ на ЮВ по лесу, по опушке леса, по грунтовым дорогам 141,03 м, по земельным участкам с КН 68:20:6334004; 68:20:6334002 до точки **425**.

От точки **425** с З на В по опушке леса, через грунтовую дорогу 28,53 м, по земельному участку с КН 68:20:6334002 до точки **426**.

От точки **426** с ЮЗ на СВ по опушке леса 36,41 м, по земельным участкам с КН 68:20:6334002; 68:20:7504001 до точки **427**.

От точки **427** с ЮЗ на СВ по опушке леса 58,95 м, по земельному участку с КН 68:20:7504001 до точки **428**.

От точки **428** с ЗЮЗ на ВСВ по опушке леса 16,21 м, по земельному участку с КН 68:20:7504001 до точки **429**.

От точки **429** с С на Ю по пустырю 18,59 м, по земельному участку с КН 68:20:7504001 до точки **430**.

От точки **430** с СВ на ЮЗ по пустырю 80,17 м, по земельному участку с КН 68:20:7504001 до точки **431**.

От точки **431** с СВ на ЮЗ по пустырю, по грунтовой дороге 32,23 м, по земельным участкам с КН 68:20:7504001; 68:20:6342002 до точки **432**.

От точки **432** с ВЮВ на ЗСЗ по грунтовым дорогам 32,15 м, по земельному участку с КН 68:20:6342002 до точки **433**.

От точки **433** с ЮВ на СЗ по опушке леса, по грунтовым дорогам 63,25 м, по земельным участкам с КН 68:20:6342002; 68:20:6334004 до точки **434**.

От точки **434** с ЮВ на СЗ по опушке леса, по грунтовым дорогам 74,67 м, по земельному участку с КН 68:20:6334004 до точки **435**.

От точки **435** с ЮВ на СЗ по опушке леса, по грунтовым дорогам 354,73 м, по земельному участку с КН 68:20:6334004 до точки **436**.

От точки **436** с СЗ на ЮВ по опушке леса, по грунтовым дорогам 468,99 м, по земельному участку с КН 68:20:6334004 до точки **437**.

От точки **437** с ЗЮЗ на ВСВ через грунтовую дорогу, по пашне 32,55 м, по земельным участкам с КН 68:20:6334004; 68:20:6334002 до точки **422**.

**Координаты поворотных точек границы территории объекта
археологического наследия (даны в местной системе координат
МСК – 68 и всемирной WGS – 84).**

№ точки	X	Y	Широта	Долгота
422	411243,77	1248063,41	52°32'43.93248"N	41°27'11.10872"E
423	410893,49	1248612,70	52°32'32.60691"N	41°27'40.26310"E
424	410813,78	1248722,42	52°32'30.02923"N	41°27'46.08630"E
425	410745,79	1248845,99	52°32'27.83075"N	41°27'52.64403"E
426	410744,45	1248874,49	52°32'27.78764"N	41°27'54.15628"E
427	410763,46	1248905,53	52°32'28.40289"N	41°27'55.80303"E
428	410786,85	1248959,64	52°32'29.16002"N	41°27'58.67385"E
429	410789,98	1248975,55	52°32'29.26141"N	41°27'59.51801"E
430	410771,46	1248974,05	52°32'28.66225"N	41°27'59.43865"E
431	410727,76	1248906,84	52°32'27.24796"N	41°27'55.87301"E
432	410715,50	1248877,02	52°32'26.85108"N	41°27'54.29092"E
433	410721,14	1248845,37	52°32'27.03328"N	41°27'52.61148"E
434	410748,69	1248788,45	52°32'27.92407"N	41°27'49.59089"E
435	410785,10	1248723,25	52°32'29.10139"N	41°27'46.13078"E
436	410977,79	1248425,41	52°32'35.33214"N	41°27'30.32352"E
437	411233,76	1248032,44	52°32'43.60821"N	41°27'09.46549"E

Площадь участка 8 = 29790 кв. м.

Общий периметр участка 8 = 2225,55 м.

Участок 9.

От точки **438** с СЗ на ЮВ по пустырю 13,05 м, по земельному участку с КН 68:20:1504001 до точки **439**.

От точки **439** с ССЗ на ЮЮВ по пустырю, по грунтовой дороге 15,05 м, по земельным участкам с КН 68:20:1504001; 68:20:1504011 до точки **440**.

От точки **440** с СВ на ЮЗ по грунтовой дороге 44,65 м, по земельному участку с КН 68:20:1504011 до точки **441**.

От точки **441** с СВ на ЮЗ по грунтовой дороге, по огородам 88,31 м, по земельному участку с КН 68:20:1504011 до точки **442**.

От точки **442** с ЮВ на СЗ по грунтовой дороге, по пустырю 11,65 м, по земельным участкам с КН 68:20:1504011; 68:20:7504001 до точки **443**.

От точки **443** с ЮЮЗ на ССВ по пустырю, по грунтовой дороге 14,09 м, по земельному участку с КН 68:20:7504001 до точки **444**.

От точки **444** с ЮЗ на СВ по грунтовой дороге, по пустырю, по опушке леса 126,34 м, по земельным участкам с КН 68:20:7504001; 68:20:1504001 до точки **438**.

Координаты поворотных точек границы территории объекта археологического наследия (даны в местной системе координат МСК – 68 и всемирной WGS – 84).

№ точки	X	Y	Широта	Долгота
438	410886,96	1249111,62	52°32'32.39983"N	41°28'06.73696"E
439	410877,11	1249120,16	52°32'32.08123"N	41°28'07.19022"E
440	410862,82	1249124,89	52°32'31.61896"N	41°28'07.44136"E
441	410837,67	1249088,00	52°32'30.80507"N	41°28'05.48419"E
442	410796,61	1249009,82	52°32'29.47616"N	41°28'01.33633"E
443	410805,60	1249002,41	52°32'29.76694"N	41°28'00.94304"E
444	410819,50	1249004,79	52°32'30.21664"N	41°28'01.06916"E

Площадь участка 9 = 3546 кв. м.

Общий периметр участка 9 = 313,14 м.

Участок 10.

От точки **445** с СЗ на ЮВ по пустырю 13,23 м, по земельному участку с КН 68:20:1504001 до точки **446**.

От точки **446** с С на Ю по пустырю 10,83 м, по земельному участку с КН 68:20:1504001 до точки **447**.

От точки **447** с СВ на ЮЗ по пустырю 14,82 м, по земельному участку с КН 68:20:1504001 до точки **448**.

От точки **448** с ВСВ на ЗЮЗ по пустырю, по грунтовой дороге 20,39 м, по земельному участку с КН 68:20:1504001 до точки **449**.

От точки **449** с ЮЮВ на ССЗ по грунтовой дороге, по пустырю 12,89 м, по земельному участку с КН 68:20:1504001 до точки **450**.

От точки **450** с ЮЗ на СВ по пустырю, по грунтовой дороге 13,47 м, по земельному участку с КН 68:20:1504001 до точки **451**.

От точки **451** с ЗЮЗ на ВСВ по пустырю 19,26 м, по земельному участку с КН 68:20:1504001 до точки **445**.

Координаты поворотных точек границы территории объекта археологического наследия (даны в местной системе координат МСК – 68 и всемирной WGS – 84).

№ точки	X	Y	Широта	Долгота
445	410933,28	1249184,02	52°32'33.89883"N	41°28'10.57818"E
446	410926,39	1249195,31	52°32'33.67599"N	41°28'11.17733"E
447	410915,56	1249195,23	52°32'33.32563"N	41°28'11.17319"E
448	410905,72	1249184,15	52°32'33.00722"N	41°28'10.58536"E
449	410902,2	1249164,06	52°32'32.89322"N	41°28'09.51938"E
450	410914,39	1249159,6	52°32'33.28755"N	41°28'09.28259"E
451	410926,17	1249166,13	52°32'33.66869"N	41°28'09.62897"E

Площадь участка 10 = 765 кв. м.

Общий периметр участка 10 = 104,98 м.

Границы территории, координаты поворотных точек указаны на схеме границы территории объекта археологического наследия (памятника истории и культуры) федерального значения «Тамбовская сторожевая черта».

**Правовой режим использования земельных участков
в границах территории объекта археологического
наследия (памятника истории и культуры) федерального
значения «Тамбовская сторожевая черта»
Тамбовская область, Тамбовский район, от с. Лысые Горы
до с. Кузьмино-Гать и г. Тамбов**

Для территории объекта археологического наследия установлен режим
использования земель историко-культурного назначения.

Разрешается:

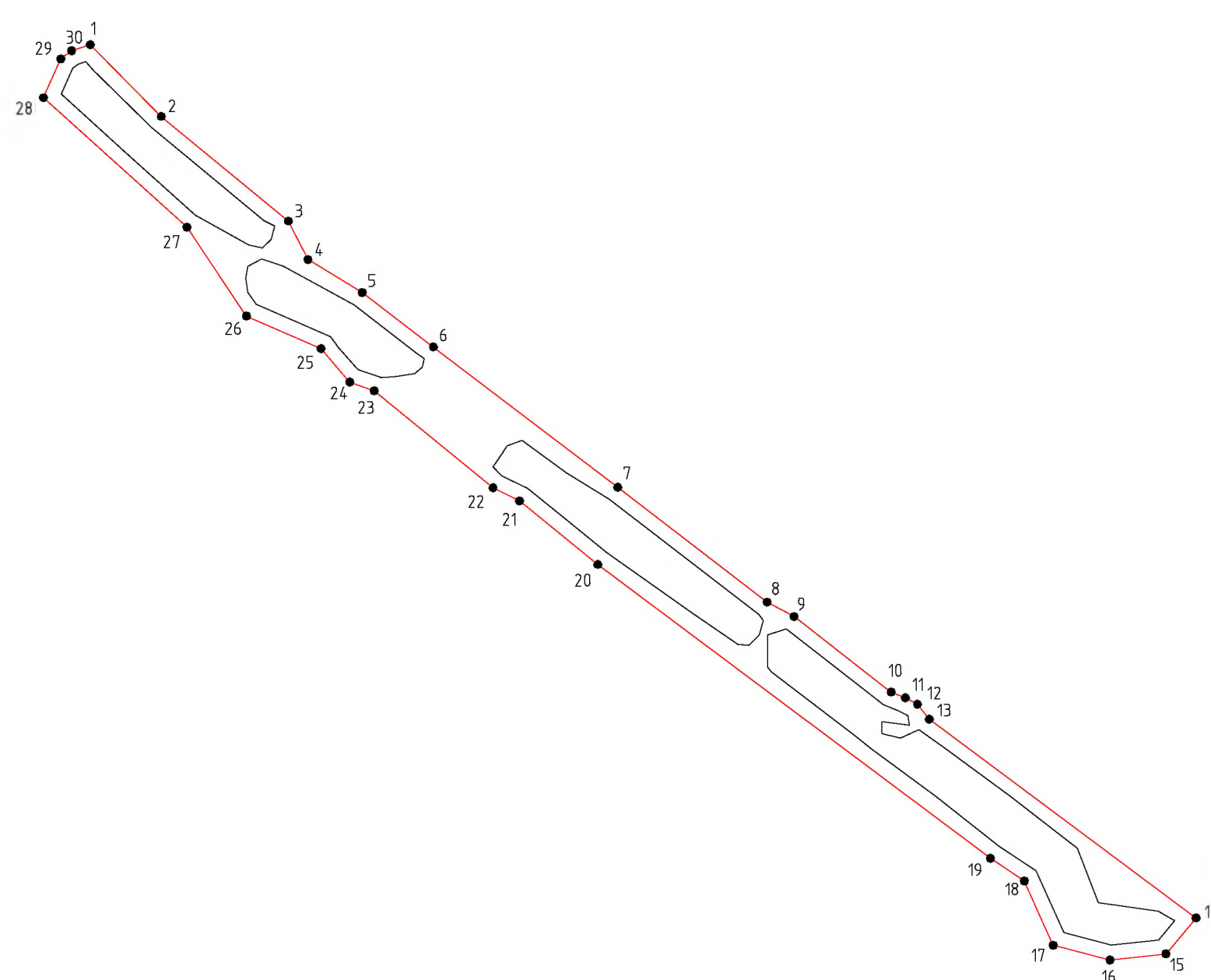
- проведение научно-исследовательских археологических работ в случае согласования данных работ в порядке, установленном действующим законодательством в сфере сохранения объектов культурного наследия;
- установка шлагбаумов и других ограничительных устройств;
- установка информационных надписей;
- установка системы видеонаблюдения;
- проведение мониторинга и инвентаризации;
- восстановление утраченных участков;
- благоустройство территории;
- доступ к объекту археологического наследия;

Запрещается:

- проведение земляных, строительных, хозяйственных и мелиоративных работ, в том числе работ по прокладке трубопроводов, по размещению линии электропередач, вышек мобильной связи, устройство дорог и т.д.;
- выемка и вывоз грунта;
- распахивание плугом;
- разрушение и изъятие полностью или частично скрытых в земле, а также находящихся на поверхности земли остатков сооружений (постройки, хозяйственные ямы, и иные объекты); предметов материальной культуры без специального разрешения (Открытого листа);
- размещение рекламы;
- устройство стоянок автотранспорта;

- любые виды деятельности, ухудшающие экологические условия на территории объекта археологического наследия и (или) нарушающие визуальное восприятие объекта.

Графическая часть земельных участков объекта археологического наследия
(памятника истории и культуры) федерального значения "Тамбовская сторожевая черта".

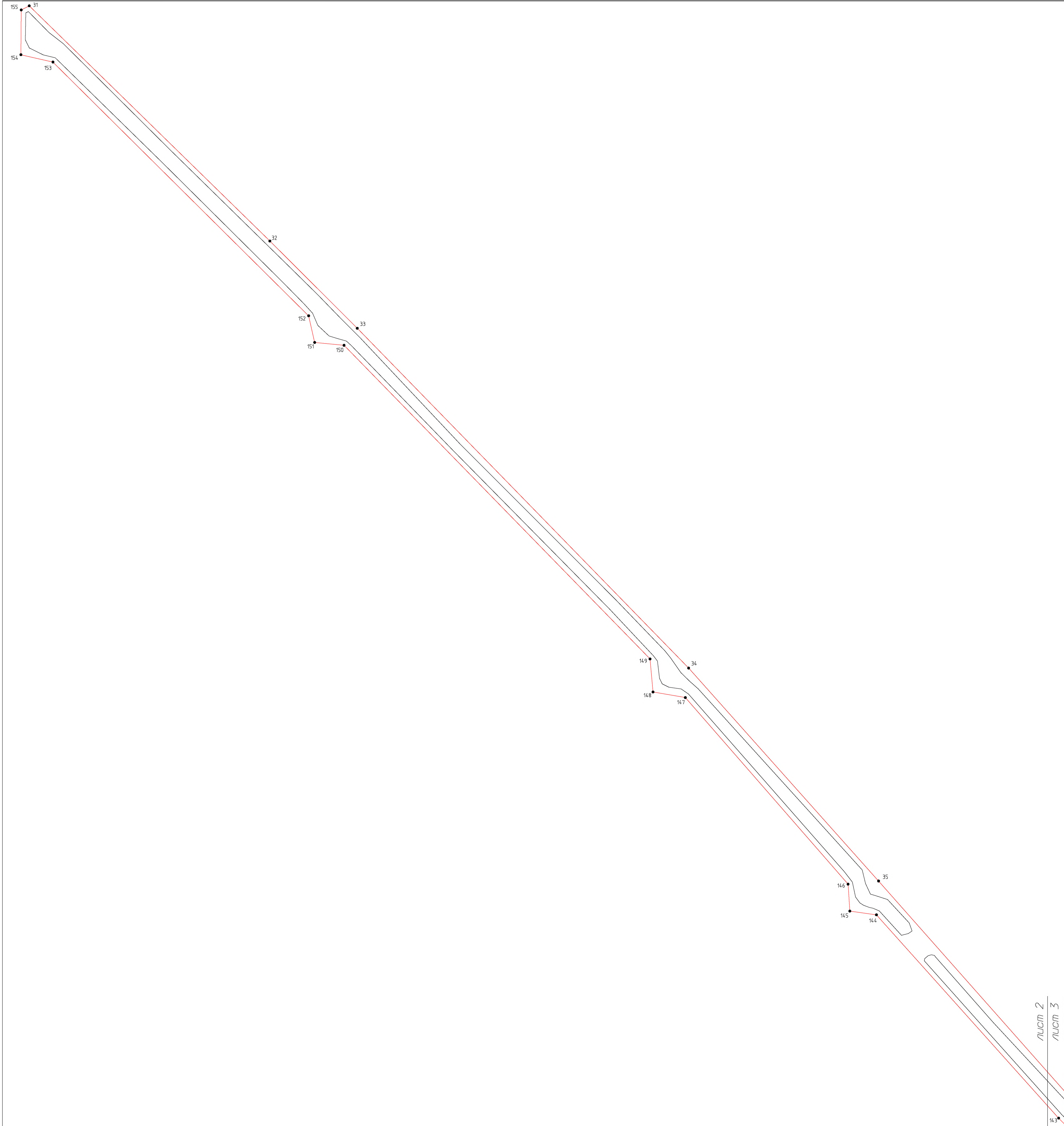


Участок 1/10 (лист 1)

Условные обозначения:

——— - объект культурного значения

——— - территория объекта культурного значения




лист 2
лист 3

линия соймещения листов

Участок 2/10 (лист 2)

Условные обозначения:

- - объект культурного значения
- - территория объекта культурного значения



Участок 2/10 (лист 3)

Условные обозначения:

- — объект культурного значения
- — территория объекта культурного значения

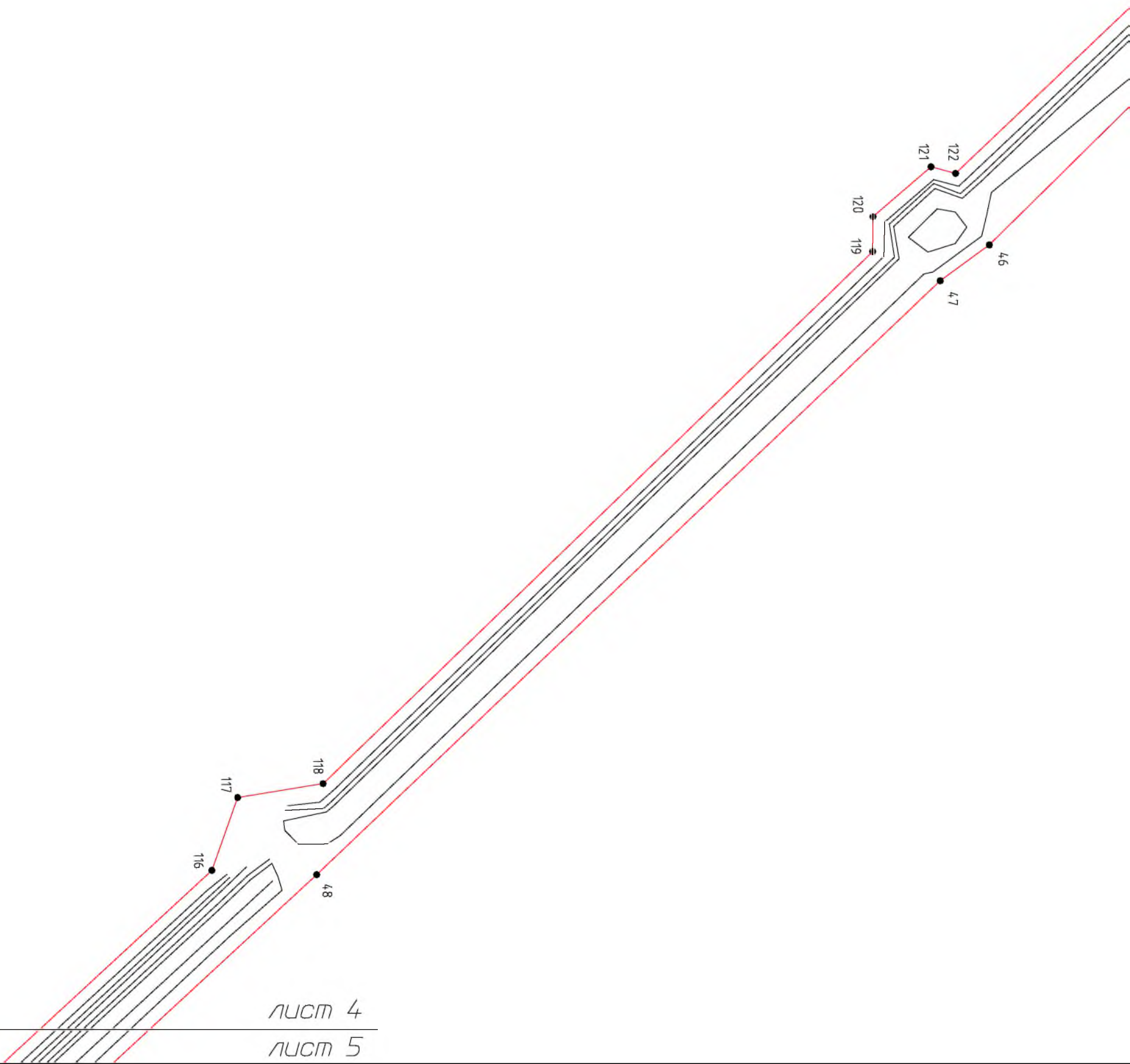
линия совмещения листов

Участок 2/10 (лист 4)

Условные обозначения:

— — объект культурного значения


— — территория объекта культурного значения




линия совмещения листов


лист 3

лист 4





Участок 2/10 (лист 5)
Условные обозначения:
— — объект культурного значения
— — территория объекта культурного значения



Участок 2/10 (лист 6)

Условные обозначения:

- — объект культурного значения
- — территория объекта культурного значения

линия совмещения листов

лист 6
лист 7

87
86
85
65

84
83
82
81
66
67

80
79
78
68

69

77
76
75
70

линия совмещения листов

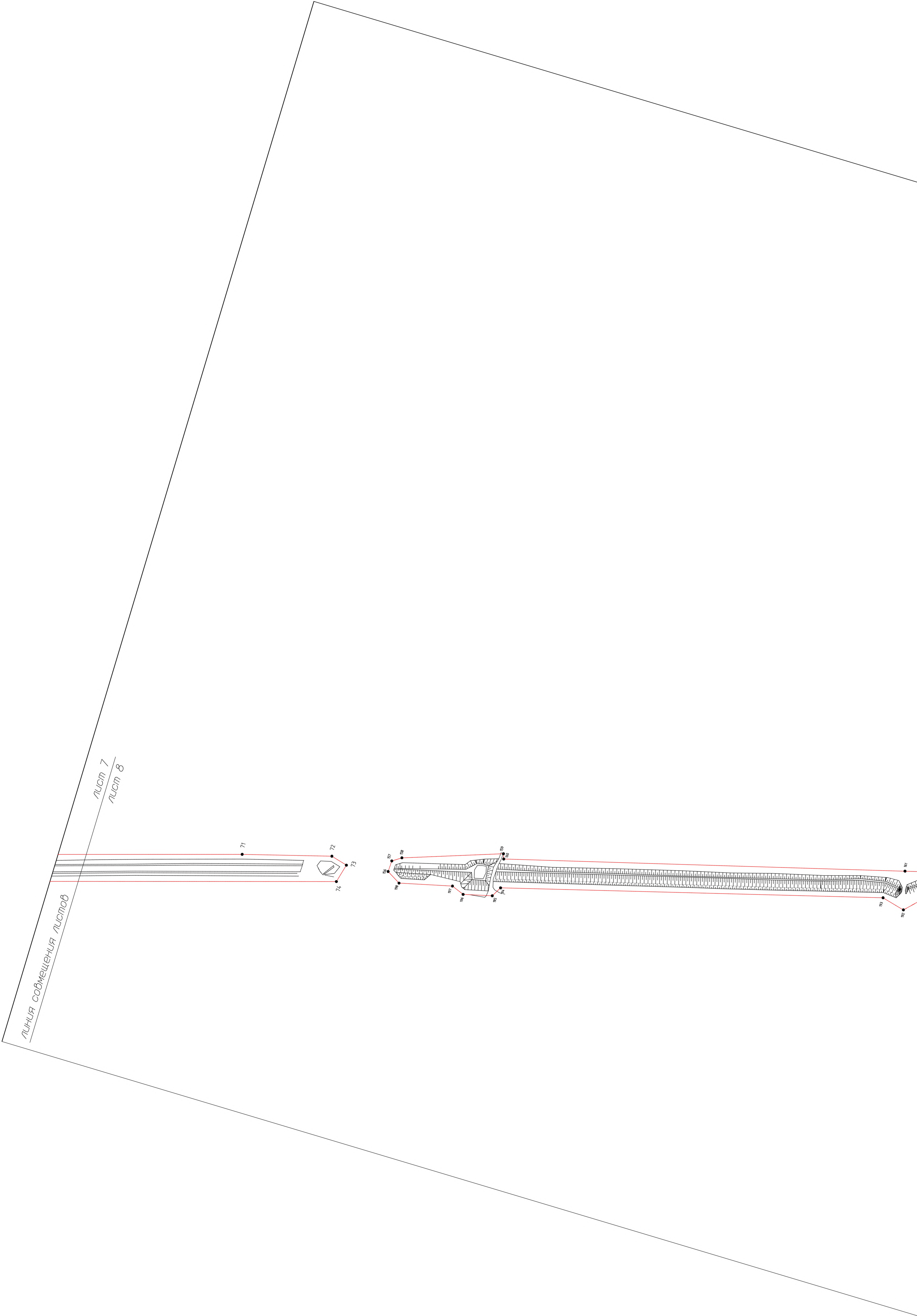
лист 7
лист 8

Участок 2/10 (лист 7)

Условные обозначения:

— - объект культурного значения

— - территория объекта культурного значения



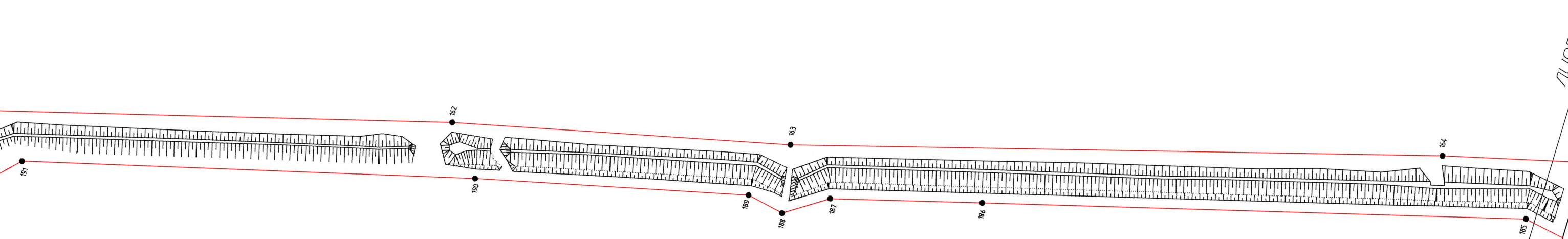
Участок 3/10 (лист 8)

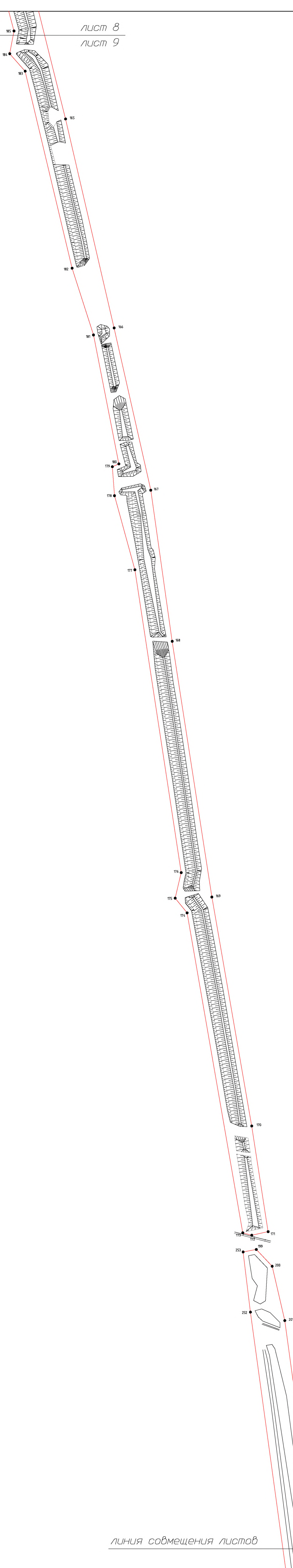
Условные обозначения:

- объект культурного значения
- территория объекта культурного значения

линия совмещения листов

лист 8
лист 9



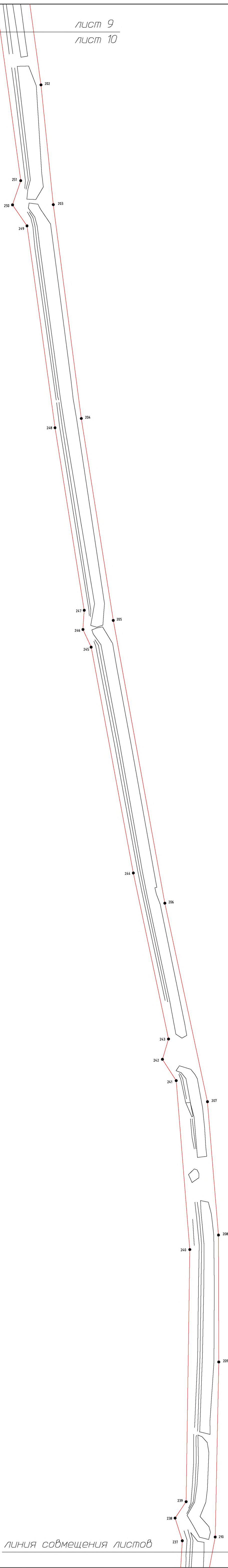


Участок 3/10 (лист 9)

Условные обозначения:

— — — — — объект культурного значения

— — — — — территория объекта культурного значения

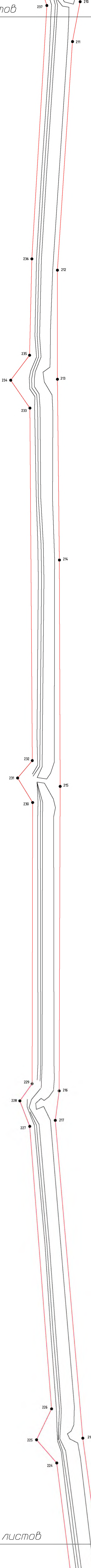


Участок 4/10 (лист 10)

Условные обозначения:

— — — — — объект культурного значения

— — — — — территория объекта культурного значения



Участок 4/10 (лист 11)

Условные обозначения:

— — — — — объект культурного значения

— — — — — территория объекта культурного значения

линия совмещения листов

лист 11

лист 12



Участок 4/10 (лист 12)

Условные обозначения:

— - объект культурного значения

— - территория объекта культурного значения

Участок 5/10 (лист 13)

Условные обозначения:

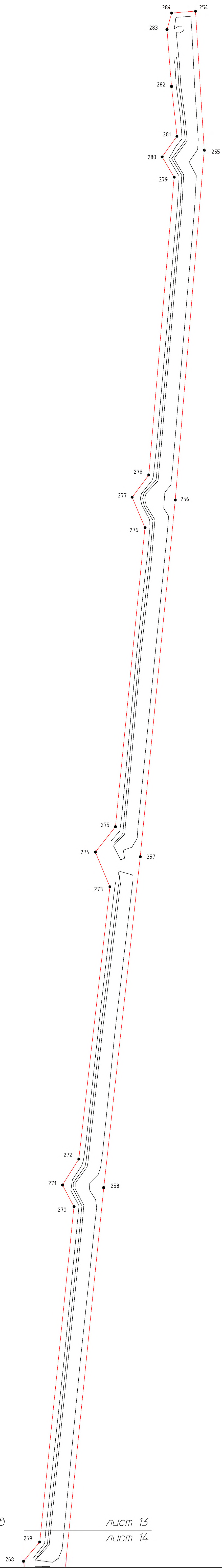
——— - объект культурного значения

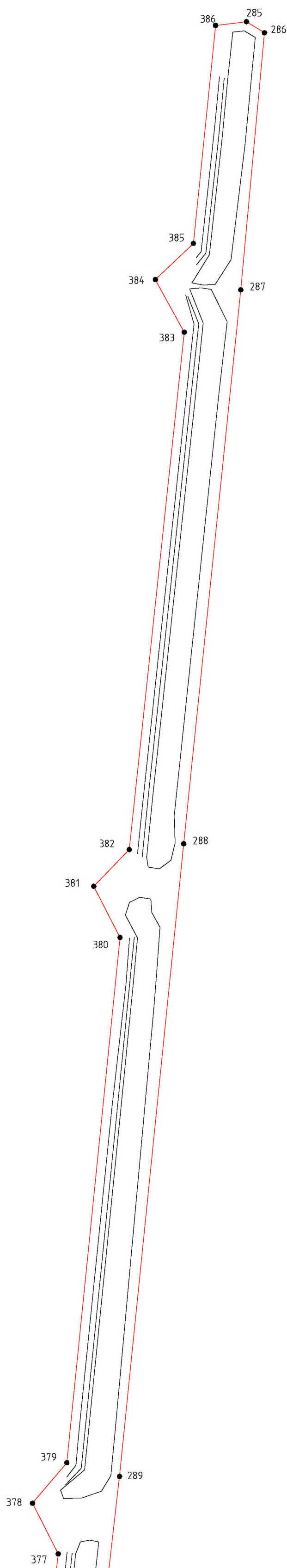
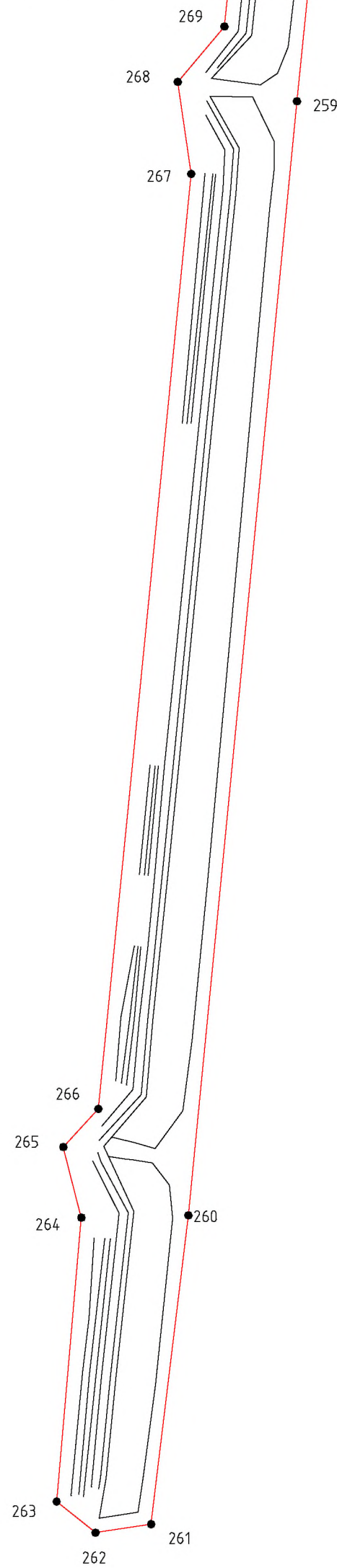
——— - территория объекта культурного значения

линия совмещения листов

лист 13

лист 14





Участок 6/10 (лист 14)

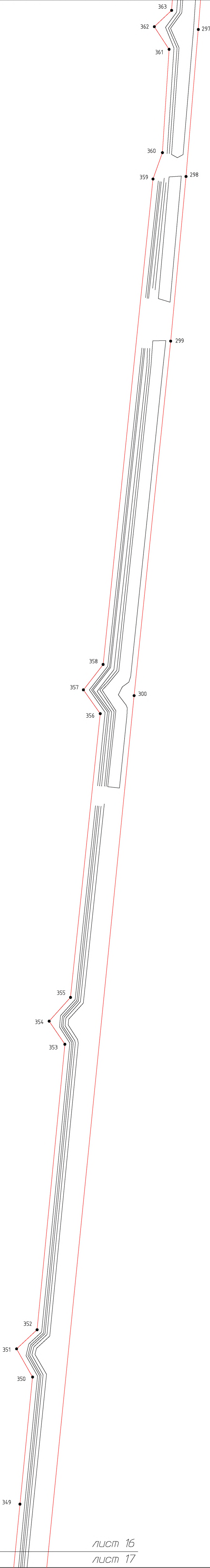
Условные обозначения:

— — объект культурного значения

— — территория объекта культурного значения

Частоток 6/10 (луст 15)



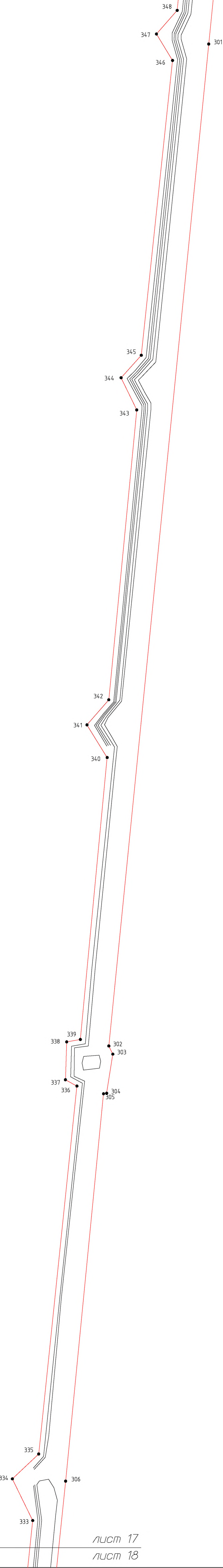


Участок 6/10 (лист 16)

Условные обозначения:

— — объект культурного значения

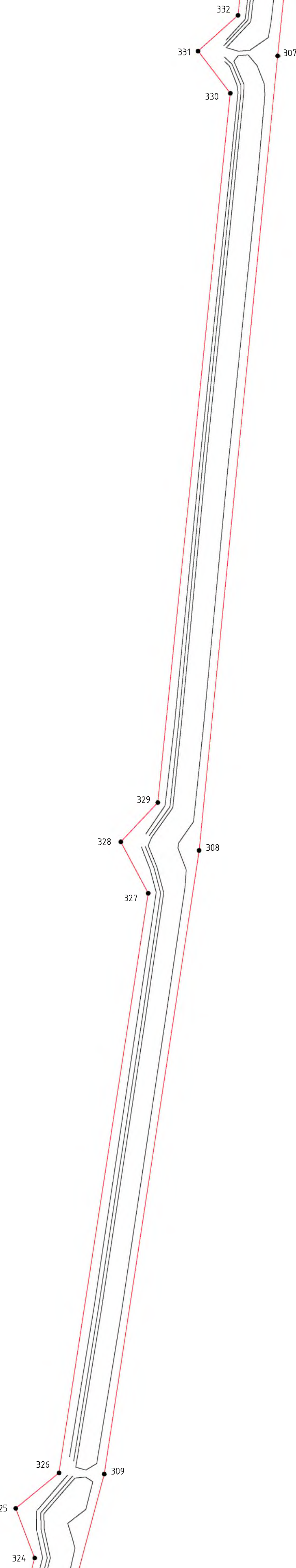
— — территория объекта культурного значения



Участок 6/10 (лист 17)

Условные обозначения:

- — объект культурного значения
- — территория объекта культурного значения



Участок 6/10 (лист 18)

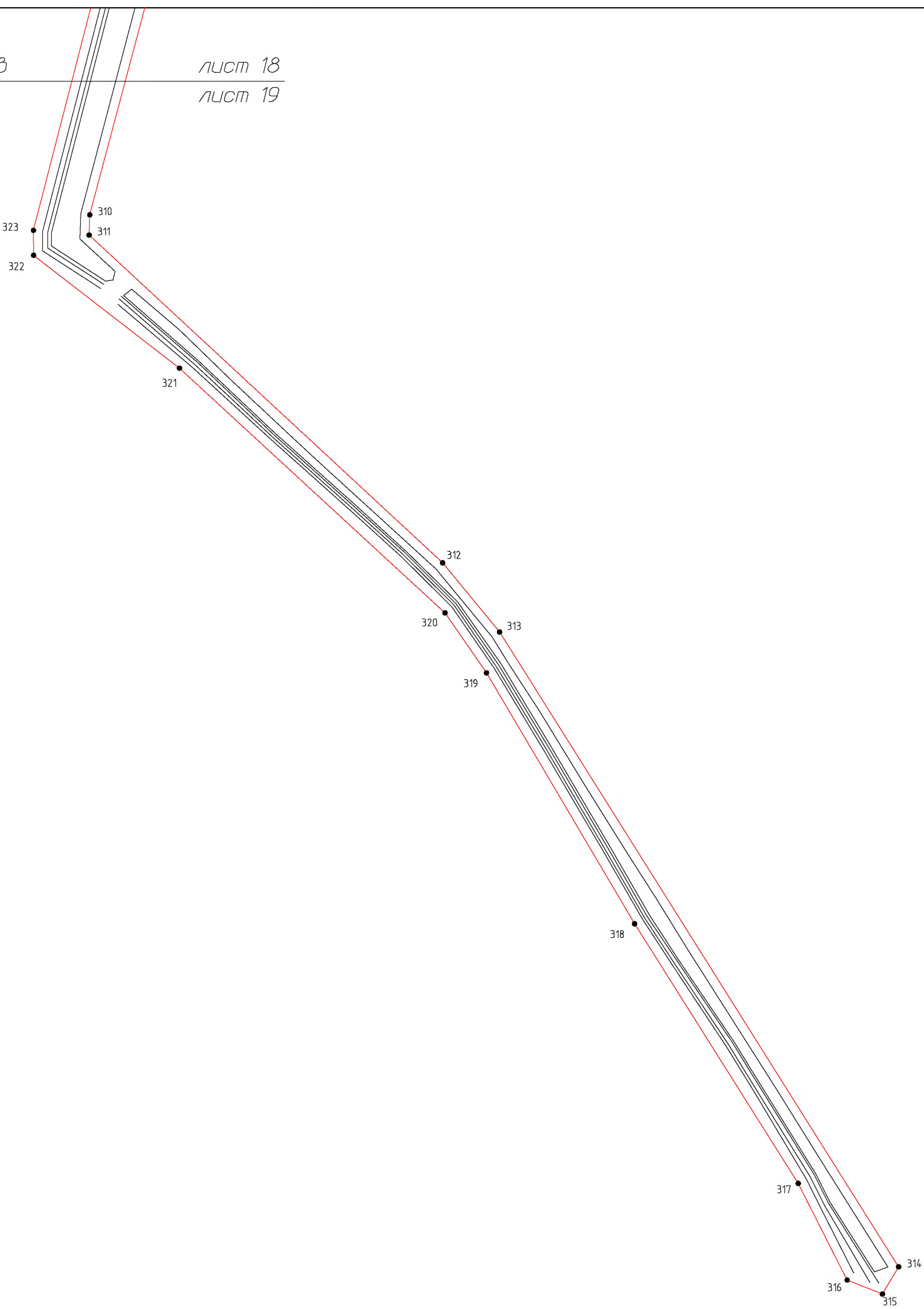
Условные обозначения:

— — — — — объект культурного значения

— — — — — территория объекта культурного значения

линия совмещения листов

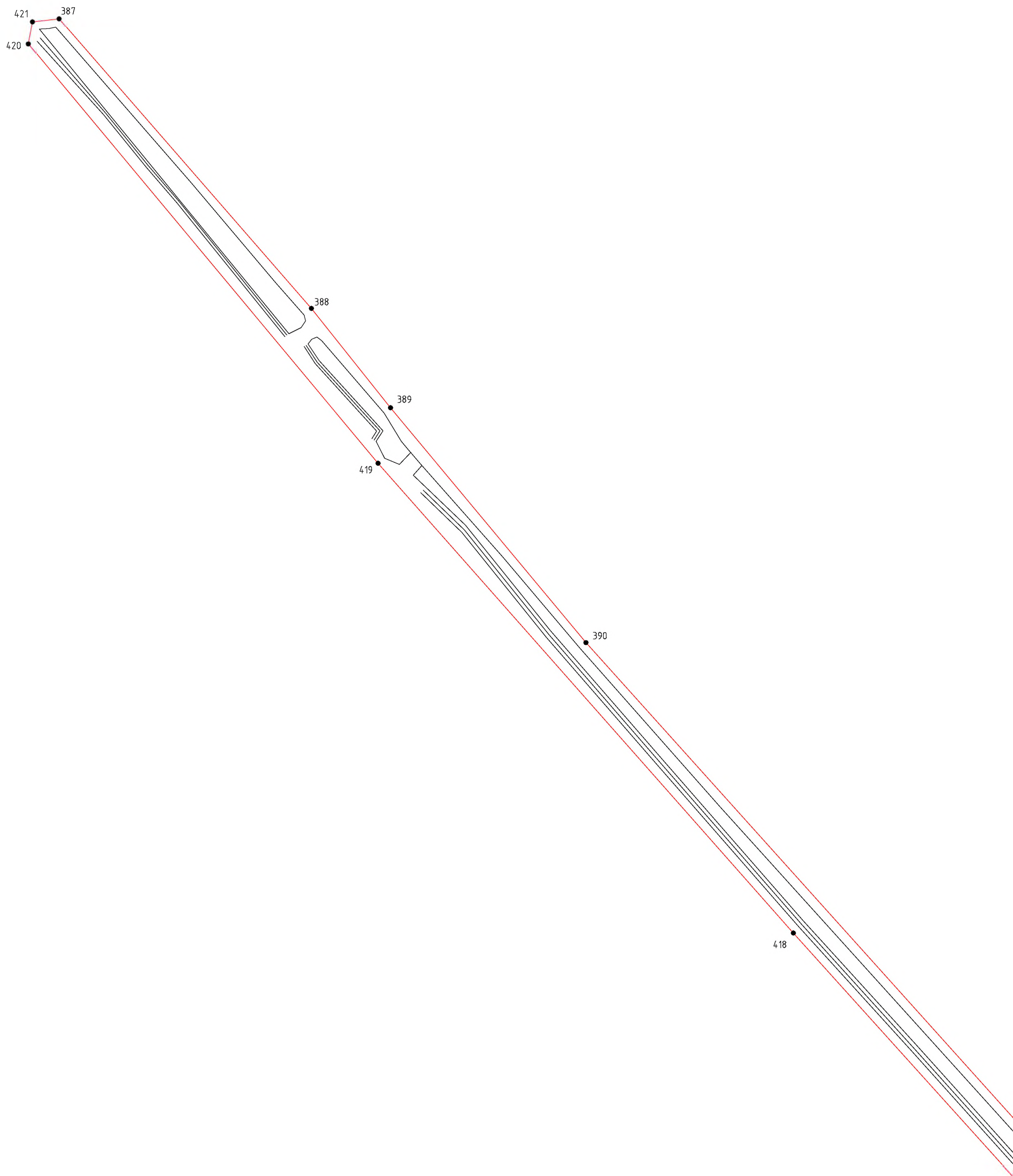
лист 18
лист 19



Участок 6/10 (лист 19)

Условные обозначения:

- — объект культурного значения
- — территория объекта культурного значения




Участок 7/10 (лист 20)

Условные обозначения:

——— — объект культурного значения

——— — территория объекта культурного значения



лист 20
лист 21

линия совмещения листов

лист 20
лист 21

линия совмещения листов

394

395

415

396

414

397

413

398

412

399

411

410

400

409

401

408

402

407

403

404

405

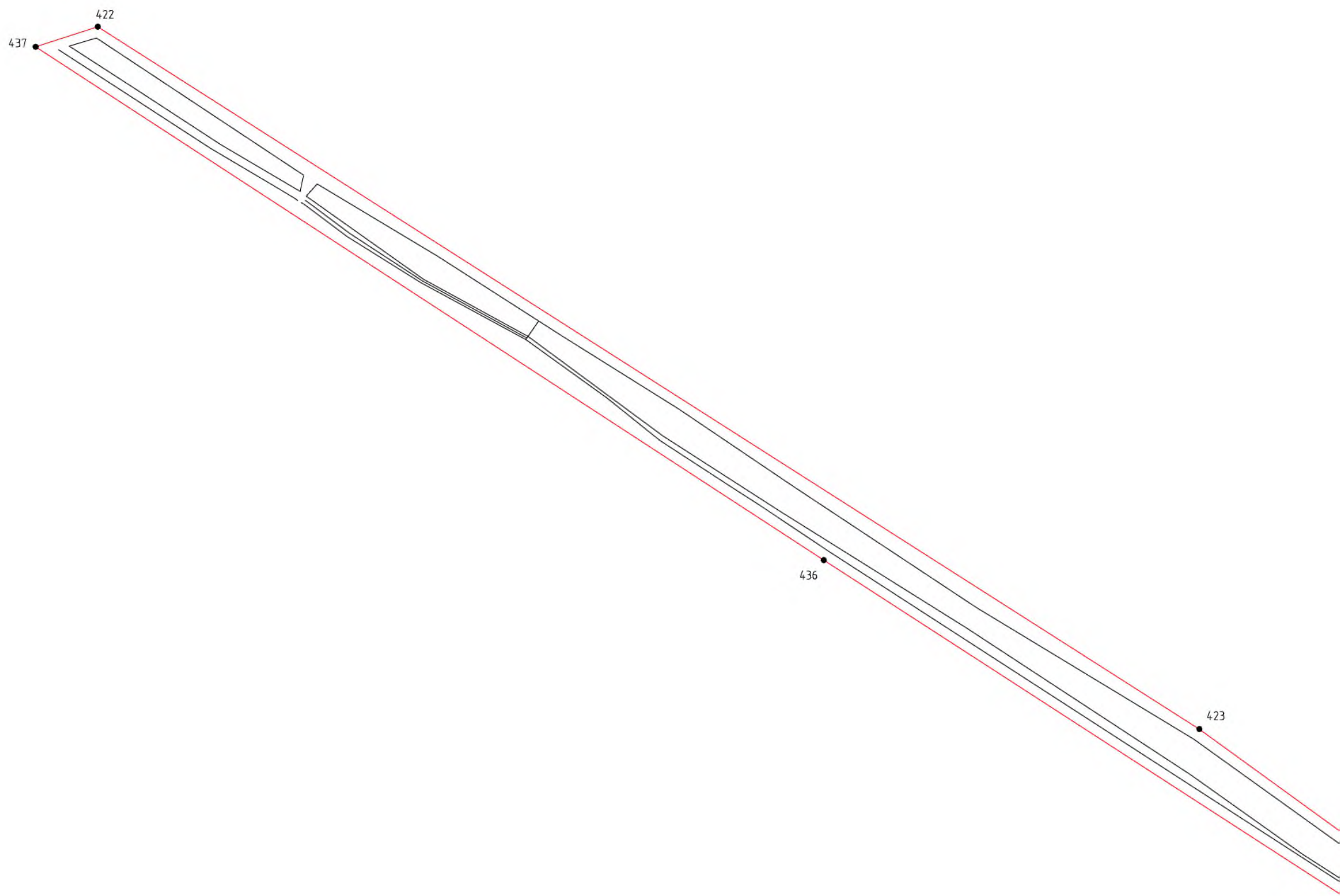
406

Участок 7/10 (лист 21)

Условные обозначения:

— — — — — объект культурного значения

— — — — — территория объекта культурного значения



Участки 8/10, 9/10, 10/10 (лист 22)

Условные обозначения:

——— — объект культурного значения

——— — территория объекта культурного значения

