

**УПРАВЛЕНИЕ ПО ГОСУДАРСТВЕННОЙ ОХРАНЕ ОБЪЕКТОВ
КУЛЬТУРНОГО НАСЛЕДИЯ ТАМБОВСКОЙ ОБЛАСТИ**

ПРИКАЗ

«25» 09 2020

г. Тамбов

№ 330

О внесении изменений в приложение к приказу управления по государственной охране объектов культурного наследия области от 18.06.2020 № 228 «Об утверждении графического описания местоположения границ защитной зоны объекта культурного наследия регионального значения «Гражданское здание» (Тамбовская область, г.Моршанск, ул.Лотикова/ул.Советская, д.85/8) с перечнем координат характерных точек этих границ в системе координат, установленной для ведения Единого государственного реестра недвижимости, и режима использования земель в границах данной защитной зоны»

В целях исправления технической ошибки ПРИКАЗЫВАЮ:

1. Внести в приложение к приказу управления по государственной охране объектов культурного наследия области от 18.06.2020 № 228 «Об утверждении графического описания местоположения границ защитной зоны объекта культурного наследия регионального значения «Гражданское здание» (Тамбовская область, г.Моршанск, ул.Лотикова/ул.Советская, д.85/8) с перечнем координат характерных точек этих границ в системе координат, установленной для ведения Единого государственного реестра недвижимости, и режима использования земель в границах данной защитной зоны» изменения, изложив его редакции согласно приложению.

2. Опубликовать настоящий приказ на «Официальном интернет-портале правовой информации» (www.pravo.gov.ru), на сайте сетевого издания «Тамбовская жизнь» (www.tamlife.ru) и разместить на официальном сайте управления по государственной охране объектов культурного наследия области в информационно-телекоммуникационной сети «Интернет».

3. Настоящий приказ вступает в силу по истечении десяти дней после дня его первого официального опубликования.

И.о.начальника управления

Н.В.Юрина

ПРИЛОЖЕНИЕ
к приказу управления по государственной охране
объектов культурного наследия области
от 25.09.2020 № 330





ПРИЛОЖЕНИЕ
УТВЕРЖДЕНО
приказом управления по государственной охране
объектов культурного наследия области
от 18.06.2020 № 228

Графическое описание местоположения границ защитной зоны объекта культурного наследия регионального значения «Гражданское здание» (Тамбовская область, г.Моршанск, ул.Лотикова/ул.Советская, д.85/8) с перечнем координат характерных точек этих границ в системе координат, установленной для ведения Единого государственного реестра недвижимости, и режим использования земель в границах данной защитной зоны

1. Схема границ защитной зоны объекта культурного наследия регионального значения «Гражданское здание», расположенного по адресу: Тамбовская область, г.Тамбов, г.Моршанск, ул.Лотикова/ул.Советская, д.85/8 (далее — объект культурного наследия):

1. Схема границ защитной зоны объекта культурного наследия регионального значения "Гражданское здание"



-  - объект культурного наследия
-  - граница защитной зоны
-  - характерная точка границ защитной зоны
-  - кадастровый номер участка

68:29:0101031 - кадастровый номер квартала

Масштаб 1:4500

2. Описание границ защитной зоны объекта культурного наследия:

границы защитной зоны объекта культурного наследия проходят на расстоянии 200 м от границ территории объекта культурного наследия. В местах прохождения границ защитной зоны по объекту капитального строительства (точки 1-3, 4-7, 13-15, 19-24, 27-29, 36-41, 52-54, 57-60, 73-76, 91-96, 150-153, 156-1) границы защитной зоны проходят по внешним границам таких объектов.

3. Перечень координат характерных точек границ защитной зоны объекта культурного наследия:

№ характерной точки	Координаты, м	
	X	Y
1	2	3
1	510822.63	1272069.41
2	510871.31	1272034.08
3	510897.91	1272067.99
4	510904.90	1272064.70
5	510897.20	1272055.88
6	510906.70	1272048.64
7	510915.83	1272060.21
8	510921.07	1272058.26
9	510929.04	1272055.67
10	510937.11	1272053.41
11	510945.27	1272051.50
12	510953.50	1272049.93
13	510961.79	1272048.71
14	510993.59	1272022.81
15	511016.07	1272049.32
16	511020.22	1272049.93
17	511028.45	1272051.50
18	511036.61	1272053.41
19	511038.62	1272053.98
20	511077.45	1272018.40
21	511083.48	1272024.42
22	511073.03	1272033.91

1	2	3
23	511085.92	1272049.75
24	511068.22	1272064.42
25	511075.80	1272067.99
26	511083.23	1272071.87
27	511090.49	1272076.06
28	511095.50	1272072.42
29	511104.44	1272085.33
30	511111.11	1272090.40
31	511117.57	1272095.74
32	511123.80	1272101.35
33	511129.78	1272107.21
34	511135.52	1272113.32
35	511140.99	1272119.66
36	511170.78	1272157.12
37	511180.35	1272150.22
38	511188.46	1272161.10
39	511192.30	1272158.32
40	511203.10	1272172.68
41	511190.93	1272182.46
42	511201.61	1272195.89
43	511206.81	1272202.46
44	511211.74	1272209.24
45	511216.37	1272216.22
46	511220.71	1272223.38
47	511224.75	1272230.73
48	511228.48	1272238.23
49	511231.88	1272245.88
50	511234.97	1272253.68
51	511237.72	1272261.59
52	511240.15	1272269.61
53	511251.14	1272284.48
54	511244.47	1272288.85

1	2	3
55	511245.37	1272294.18
56	511246.42	1272302.49
57	511247.12	1272310.84
58	511266.38	1272295.85
59	511278.81	1272312.50
60	511247.12	1272335.97
61	511246.42	1272344.32
62	511245.37	1272352.63
63	511243.97	1272360.89
64	511242.23	1272369.09
65	511240.15	1272377.20
66	511237.72	1272385.22
67	511234.97	1272393.13
68	511231.88	1272400.32
69	511228.48	1272408.58
70	511224.75	1272416.08
71	511220.71	1272423.43
72	511216.37	1272430.59
73	511214.59	1272433.28
74	511218.11	1272437.81
75	511212.36	1272442.29
76	511210.30	1272439.55
77	511206.81	1272444.35
78	511201.61	1272450.92
79	511196.01	1272457.16
80	511190.40	1272463.37
81	511184.41	1272469.23
82	511178.18	1272474.84
83	511172.44	1272481.36
84	511158.22	1272492.65
85	511151.30	1272496.18
86	511144.42	1272500.96

1	2	3
87	511137.34	1272505.45
88	511130.09	1272509.64
89	511122.66	1272513.52
90	511115.08	1272517.09
91	511105.91	1272520.87
92	511127.16	1272551.21
93	511091.54	1272579.27
94	511061.77	1272537.03
95	511042.23	1272551.42
96	511029.53	1272534.30
97	511025.34	1272534.21
98	511016.98	1272533.68
99	511008.64	1272532.81
100	511000.36	1272531.58
101	510992.13	1272530.01
102	510983.97	1272528.10
103	510975.90	1272525.85
104	510967.93	1272523.26
105	510960.08	1272520.34
106	510952.35	1272517.09
107	510944.77	1272513.52
108	510937.34	1272509.64
109	510930.09	1272505.45
110	510923.01	1272500.96
111	510916.13	1272496.18
112	510909.46	1272491.11
113	510903.00	1272485.77
114	510896.78	1272480.17
115	510890.79	1272474.30
116	510885.06	1272468.20
117	510879.58	1272461.85
118	510818.65	1272385.22

1	2	3
119	510813.44	1272378.65
120	510808.52	1272371.87
121	510803.88	1272364.89
122	510799.54	1272357.73
123	510795.50	1272350.38
124	510791.78	1272342.88
125	510788.37	1272335.22
126	510785.29	1272327.43
127	510782.53	1272319.52
128	510780.11	1272311.50
129	510778.02	1272303.39
130	510776.28	1272295.19
131	510774.89	1272286.93
132	510773.84	1272278.62
133	510773.13	1272270.27
134	510772.78	1272261.89
135	510772.78	1272253.52
136	510773.13	1272245.14
137	510773.84	1272236.79
138	510774.89	1272228.48
139	510776.28	1272220.22
140	510778.02	1272212.02
141	510780.11	1272203.91
142	510782.53	1272195.89
143	510785.29	1272187.98
144	510788.37	1272180.18
145	510791.78	1272172.53
146	510795.50	1272165.03
147	510799.54	1272157.68
148	510803.88	1272150.52
149	510808.52	1272143.54
150	510813.44	1272136.76

1	2	3
151	510802.21	1272122.17
152	510824.20	1272102.34
153	510833.74	1272113.94
154	510835.84	1272111.88
155	510842.07	1272106.27
156	510848.53	1272100.93

4. Режим использования земель в границах защитной зоны объекта культурного наследия:

в границах защитной зоны объекта культурного наследия запрещаются строительство объектов капитального строительства и их реконструкция, связанная с изменением их параметров (высоты, количества этажей, площади), за исключением строительства и реконструкции линейных объектов.